



## МИНИСТЕРСТВО КУЛЬТУРЫ РОСТОВСКОЙ ОБЛАСТИ

### ПОСТАНОВЛЕНИЕ

от 07.09.2017 № 23/01-01/438

г. Ростов-на-Дону

#### Об утверждении границ территории объекта культурного наследия регионального значения «Особняк С.С. Акимова»

В соответствии со статьей 3<sup>1</sup> Федерального закона от 25.06.2002 № 73-ФЗ «Об объектах культурного наследия (памятниках истории и культуры) народов Российской Федерации», министерство культуры Ростовской области **п о с т а н о в л я е т:**


1. Утвердить границы территории объекта культурного наследия регионального значения «Особняк С.С. Акимова», расположенного по адресу: г. Ростов-на-Дону, ул. Ульяновская, 14, литер А, состоящего на государственной охране в соответствии с постановлением Главы Администрации Ростовской области от 09.10.1998 № 411 «О принятии на государственную охрану памятников истории и культуры г. Ростова-на-Дону и мерах по их охране», согласно приложению.

2. Определить, что деятельность в границах территории объекта культурного наследия, указанного в пункте 1 настоящего постановления, осуществляется в соответствии с требованиями, предусмотренными статьями 5<sup>1</sup>, 47<sup>3</sup> Федерального закона от 25.06.2002 № 73-ФЗ «Об объектах культурного наследия (памятниках истории и культуры) народов Российской Федерации».

3. Настоящее постановление вступает в силу со дня его официального опубликования.

4. Контроль за выполнением настоящего постановления возложить на заместителя министра культуры Ростовской области Грунского И.В.

Министр культуры  
Ростовской области



А.А. Резванов

Приложение  
к постановлению  
министерства культуры  
Ростовской области  
от 07.09.2017 № 23/01-01/438

**ГРАНИЦЫ**

территории объекта культурного наследия регионального значения  
«Особняк С.С. Акимова», расположенного по адресу: г. Ростов-на-Дону,  
ул. Ульяновская, 14, литер А, состоящего на государственной охране в  
соответствии с постановлением Главы Администрации Ростовской области от  
09.10.1998 № 411 «О принятии на государственную охрану памятников истории и  
культуры г. Ростова-на-Дону и мерах по их охране»

1. Описание границ территории объекта культурного наследия  
регионального значения «Особняк С.С. Акимова», расположенного по  
адресу: г. Ростов-на-Дону, ул. Ульяновская, 14, литер А, состоящего на  
государственной охране в соответствии с постановлением Главы Администрации  
Ростовской области от 09.10.1998 № 411 «О принятии на государственную охрану  
памятников истории и культуры г. Ростова-на-Дону и мерах по их охране».

Объект культурного наследия регионального значения «Особняк С.С. Акимова» по адресу: г. Ростов-на-Дону, ул. Ульяновская, 14, литер А, состоящий на государственной охране в соответствии с постановлением Главы Администрации Ростовской области от 09.10.1998 № 411 «О принятии на государственную охрану памятников истории и культуры г. Ростова-на-Дону и мерах по их охране» (далее – объект культурного наследия), расположен в исторической части города. Рельеф участка застройки с уклоном в южном направлении.

Исходная точка 1 территории объекта культурного наследия расположена на северо-западном углу земельного участка кадастровый номер 61:44:0050728:2.

Границы территории объекта культурного наследия проходят:

от точки 1 до точки 2 - на расстоянии 15.75 м в восточном-северо-восточном направлении по границе земельного участка кадастровый номер 61:44:0050728:2;

от точки 2 до точки 3 - на расстоянии 33.35 м в юго-юго-восточном направлении по границе земельного участка кадастровый номер 61:44:0050728:2;

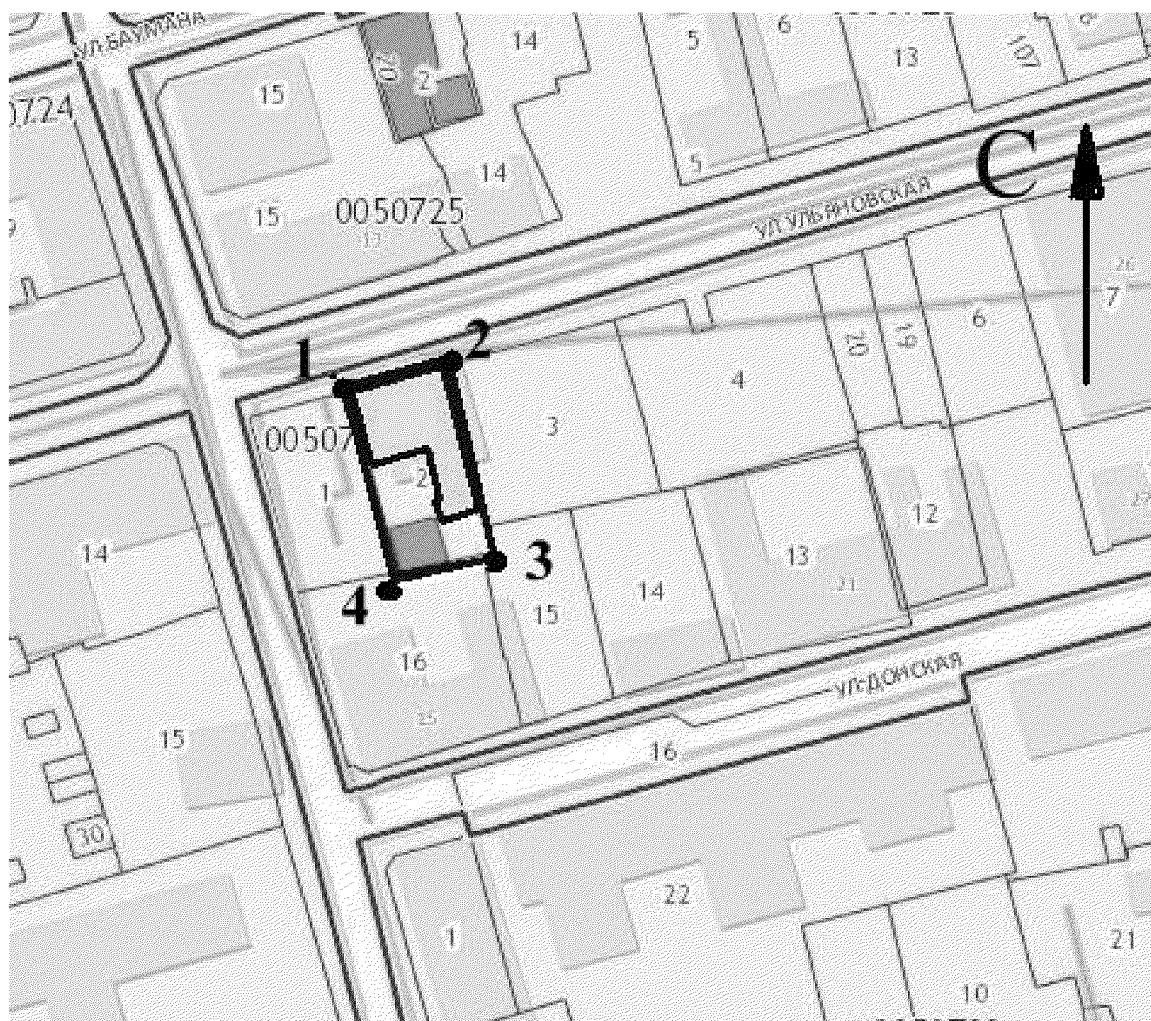
от точки 3 до точки 4 - на расстоянии 14.62 м в западном-юго-западном направлении по границе земельного участка кадастровый номер 61:44:0050728:2;

от точки 4 - на расстоянии 32.21 м в северо-северо-западном направлении по границе земельного участка кадастровый номер 61:44:0050728:2 до исходной точки 1.

## 2. Таблица координат характерных точек границ территории объекта культурного наследия


Обозначение (номер) характерной точки	Координаты характерных точек во Всемирной геодезической системе координат (WGS-84)		Координаты характерных точек в местной системе координат (МСК)	
	Северной широты	Восточной долготы	X	Y
Точка 1	47°12'55.65	39°42'47.35	421022.82	2203892.94
Точка 2	47°12'55.79	39°42'48.07	421026.94	2203908.14
Точка 3	47°12'54.74	39°42'48.39	420994.16	2203914.30
Точка 4	47°12'54.64	39°42'47.71	420991.38	2203899.95

## 3. Схема границ территории объекта культурного наследия




Условные обозначения:

 - объект культурного наследия;

 - границы территории объекта культурного наследия;

**1- 4** - характерные точки границ территории объекта культурного наследия.

Министр культуры  
Ростовской области



А.А. Резванов