



МИНИСТЕРСТВО КУЛЬТУРЫ РОСТОВСКОЙ ОБЛАСТИ

ПОСТАНОВЛЕНИЕ

от 07.09.2017 № 23/01-01/436

г. Ростов-на-Дону

Об утверждении границ территории объекта культурного наследия регионального значения «Доходный дом А.Г. Гудермана, кон. XIX в.»

В соответствии со статьей 3¹ Федерального закона от 25.06.2002 № 73-ФЗ «Об объектах культурного наследия (памятниках истории и культуры) народов Российской Федерации», министерство культуры Ростовской области **п о с т а н о в л я е т:**


1. Утвердить границы территории объекта культурного наследия регионального значения «Доходный дом А.Г. Гудермана, кон. XIX в.», расположенного по адресу: Ростовская область, г. Ростов-на-Дону, ул. Донская, 15/8, пер. Соборный, литер А, состоящего на государственной охране в соответствии с постановлением Главы Администрации Ростовской области от 09.10.1998 № 411 «О принятии на государственную охрану памятников истории и культуры г. Ростова-на-Дону и мерах по их охране», согласно приложению.

2. Определить, что деятельность в границах территории объекта культурного наследия, указанного в пункте 1 настоящего постановления, осуществляется в соответствии с требованиями, предусмотренными статьями 5¹, 47³ Федерального закона от 25.06.2002 № 73-ФЗ «Об объектах культурного наследия (памятниках истории и культуры) народов Российской Федерации».

3. Настоящее постановление вступает в силу со дня его официального опубликования.

4. Контроль за выполнением настоящего постановления возложить на заместителя министра культуры Ростовской области Грунского И.В.

Министр культуры
Ростовской области



А.А. Резванов

Приложение
к постановлению
министерства культуры
Ростовской области
от 07.09.2017 № 23/01-01/436

ГРАНИЦЫ

территории объекта культурного наследия регионального значения «Доходный дом А.Г. Гудермана, кон. XIX в.», расположенного по адресу: Ростовская область, г. Ростов-на-Дону, ул. Донская, 15/8, пер. Соборный, литер А, состоящего на государственной охране в соответствии с постановлением Главы Администрации Ростовской области от 09.10.1998 № 411 «О принятии на государственную охрану памятников истории и культуры г. Ростова-на-Дону и мерах по их охране»

1. Описание границ территории объекта культурного наследия регионального значения «Доходный дом А.Г. Гудермана, кон. XIX в.», расположенного по адресу: Ростовская область, г. Ростов-на-Дону, ул. Донская, 15/8, пер. Соборный, литер А, состоящего на государственной охране в соответствии с постановлением Главы Администрации Ростовской области от 09.10.1998 № 411 «О принятии на государственную охрану памятников истории и культуры г. Ростова-на-Дону и мерах по их охране»

Объект культурного наследия регионального значения «Доходный дом А.Г. Гудермана, кон. XIX в.», по адресу: Ростовская область, г. Ростов-на-Дону, ул. Донская, 15/8, пер. Соборный, литер А, состоящий на государственной охране в соответствии с постановлением Главы Администрации Ростовской области от 09.10.1998 № 411 «О принятии на государственную охрану памятников истории и культуры г. Ростова-на-Дону и мерах по их охране» (далее – объект культурного наследия), расположен в историческом центре города. Рельеф участка застройки, на котором расположен объект культурного наследия, имеет резкий уклон в юго-западном направлении.

Исходная точка 1 территории объекта культурного наследия расположена на северо-западном углу земельного участка кадастровый номер 61:44:0050728:16.

Границы территории объекта культурного наследия проходят:

от точки 1 до точки 2 - на расстоянии м в восточном-северо-восточном направлении по границе земельного участка кадастровый номер 61:44:0050728:16;

от точки 2 до точки 3 - на расстоянии м в юго-юго-восточном направлении по границе земельного участка кадастровый номер 61:44:0050728:16;

от точки 3 до точки 4 - на расстоянии м в восточном направлении по границе земельного участка кадастровый номер 61:44:0050728:16;

от точки 4 до точки 5 – на расстоянии м в юго-юго-восточном направлении по границе земельного участка кадастровый номер 61:44:0050728:16;

от точки 5 до точки 6 – на расстоянии м в западном-юго-западном направлении по границе земельного участка кадастровый номер 61:44:0050728:16;

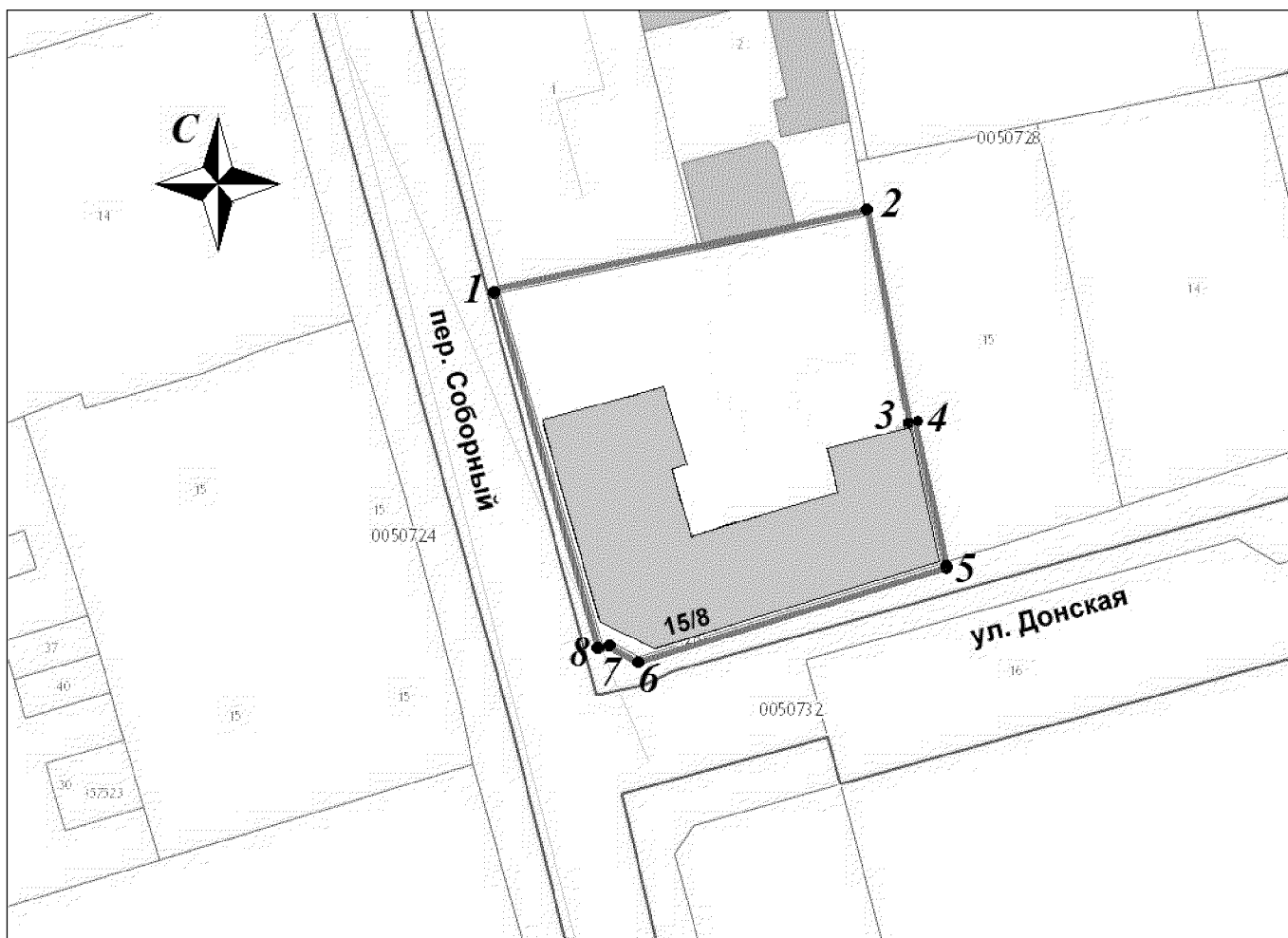
от точки 6 до точки 7 – на расстоянии м в северо-западном направлении по границе земельного участка кадастровый номер 61:44:0050728:16;

от точки 7 до точки 8 – на расстоянии м в западном-юго-западном направлении по границе земельного участка кадастровый номер 61:44:0050728:16;
от точки 8 - на расстоянии м в северо-северо-западном направлении по границе земельного участка кадастровый номер 61:44:0050728:16 до исходной точки 1.

2. Таблица координат характерных точек границ территории объекта культурного наследия

Обозначение (номер) характерной точки	Координаты характерных точек во Всемирной геодезической системе координат (WGS-84)		Координаты характерных точек в местной системе координат (МСК)	
	Северной широты	Восточной долготы	X	Y
Точка 1	47°12'54.52	39°42'46.90	420988.08	2203882.90
Точка 2	47°12'54.74	39°42'48.39	420994.16	2203914.30
Точка 3	47°12'54.15	39°42'48.55	420976.16	2203917.44
Точка 4	47°12'54.16	39°42'48.57	420976.20	2203917.82
Точка 5	47°12'53.78	39°42'48.70	420964.47	2203920.28
Точка 6	47°12'53.52	39°42'47.47	420956.93	2203894.25
Точка 7	47°12'53.56	39°42'47.35	420958.23	2203891.91
Точка 8	47°12'53.55	39°42'47.32	420957.99	2203891.14

3. Схема границ территории объекта культурного наследия



Условные обозначения:



- объект культурного наследия;




- границы территории объекта культурного наследия;

1- 8

- характерные точки границ территории объекта культурного наследия.

Министр культуры
Ростовской области



А.А. Резванов