



МИНИСТЕРСТВО КУЛЬТУРЫ РОСТОВСКОЙ ОБЛАСТИ

ПОСТАНОВЛЕНИЕ

от 11.09.2017 № 23/01-01/463

г. Ростов-на-Дону

Об утверждении границ территории объекта культурного наследия регионального значения «Домовладение купца II-й гильдии Д.Я. Белова»

В соответствии со статьей 3¹ Федерального закона от 25.06.2002 № 73-ФЗ «Об объектах культурного наследия (памятниках истории и культуры) народов Российской Федерации», министерство культуры Ростовской области **п о с т а н о в л я е т:**


1. Утвердить границы территории объекта культурного наследия регионального значения «Домовладение купца II-й гильдии Д.Я. Белова», расположенного по адресу: Ростовская область, г. Ростов-на-Дону, ул. Станиславского, 52/51, ул. Обороны, литер Б, часть литеры А, состоящего на государственной охране в соответствии с постановлением Главы Администрации Ростовской области от 09.10.1998 № 411 «О принятии на государственную охрану памятников истории и культуры г. Ростова-на-Дону и мерах по их охране», согласно приложению.

2. Определить, что деятельность в границах территории объекта культурного наследия, указанного в пункте 1 настоящего постановления, осуществляется в соответствии с требованиями, предусмотренными статьями 5¹, 47³ Федерального закона от 25.06.2002 № 73-ФЗ «Об объектах культурного наследия (памятниках истории и культуры) народов Российской Федерации».

3. Настоящее постановление вступает в силу со дня его официального опубликования.

4. Контроль за выполнением настоящего постановления возложить на заместителя министра культуры Ростовской области Грунского И.В.

Министр культуры
Ростовской области



А.А. Резванов

Приложение
к постановлению
министерства культуры
Ростовской области
от 11.09.2017 № 23/01-01/463

ГРАНИЦЫ

территории объекта культурного наследия регионального значения
«Домовладение купца II-й гильдии Д.Я. Белова», расположенного по адресу:
Ростовская область, г. Ростов-на-Дону, ул. Станиславского, 52/51, ул. Обороны,
литер Б, часть литер А, состоящего на государственной охране в соответствии с
постановлением Главы Администрации Ростовской области от 09.10.1998 № 411
«О принятии на государственную охрану памятников истории и культуры
г. Ростова-на-Дону и мерах по их охране»

1. Описание границ территории объекта культурного наследия регионального значения «Домовладение купца II-й гильдии Д.Я. Белова», расположенного по адресу: Ростовская область, г. Ростов-на-Дону, ул. Станиславского, 52/51, ул. Обороны, литер Б, часть литер А, состоящего на государственной охране в соответствии с постановлением Главы Администрации Ростовской области от 09.10.1998 № 411 «О принятии на государственную охрану памятников истории и культуры г. Ростова-на-Дону и мерах по их охране».

Объект культурного наследия регионального значения «Домовладение купца II-й гильдии Д.Я. Белова» по адресу: Ростовская область, г. Ростов-на-Дону, ул. Станиславского, 52/51, ул. Обороны, литер Б, часть литер А, состоящий на государственной охране в соответствии с постановлением Главы Администрации Ростовской области от 09.10.1998 № 411 «О принятии на государственную охрану памятников истории и культуры г. Ростова-на-Дону и мерах по их охране» (далее – объект культурного наследия), расположен в исторической части города. Рельеф участка застройки с уклоном в южном направлении.

Исходная точка 1 территории объекта культурного наследия расположена на северо-западном углу земельного участка кадастровый номер 61:44:0050626:26.

Границы территории объекта культурного наследия проходят:

от точки 1 до точки 2 - на расстоянии 49.42 м в восточном-северо-восточном направлении по границе земельного участка кадастровый номер 61:44:0050626:26;

от точки 2 до точки 3 - на расстоянии 15.58 м в юго-юго-восточном направлении по границе земельного участка кадастровый номер 61:44:0050626:26;

от точки 3 до точки 4 - на расстоянии 6.13 м в западном-юго-западном направлении по границе земельного участка кадастровый номер 61:44:0050626:26;

от точки 4 до точки 5 – на расстоянии 6.88 м в южном направлении по границе земельного участка кадастровый номер 61:44:0050626:26;

от точки 5 до точки 6 – на расстоянии 39.92 м в западном-юго-западном направлении до пересечения с западной границей земельного участка кадастровый номер 61:44:0050626:26;

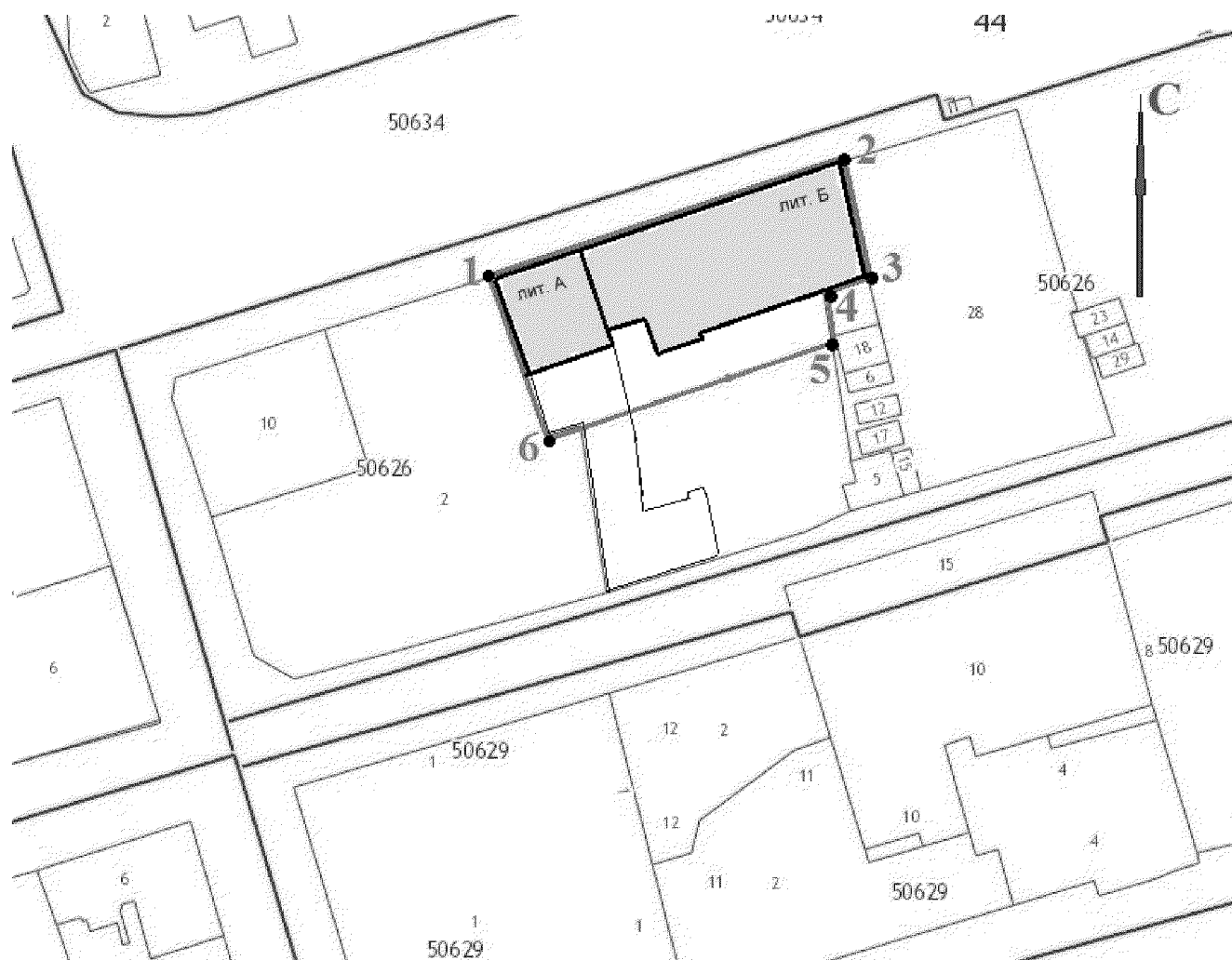
от точки 6 - на расстоянии 22.47 м в северо-северо-западном направлении по

границе земельного участка кадастровый номер 61:44:0050626:26 до исходной точки 1.

2. Таблица координат характерных точек границ территории
объекта культурного наследия

Обозначение (номер) характерной точки	Координаты характерных точек во Всемирной геодезической системе координат (WGS-84)		Координаты характерных точек в местной системе координат (МСК)	
	Северной широты	Восточной долготы	X	Y
Точка 1	47°12'59.26	39°42'25.75	421141.55	2203440.18
Точка 2	47°12'59.76	39°42'27.98	421156.18	2203487.38
Точка 3	47°12'59.26	39°42'28.13	421140.89	2203490.37
Точка 4	47°12'59.20	39°42'27.86	421139.03	2203484.53
Точка 5	47°12'58.98	39°42'27.91	421132.22	2203485.50
Точка 6	47°12'58.57	39°42'26.11	421120.27	2203447.41

3. Схема границ территории объекта культурного наследия



Условные обозначения:



- объект культурного наследия;




- границы территории объекта культурного наследия;

1- 4

- характерные точки границ территории объекта культурного наследия.

Министр культуры
Ростовской области



А.А. Резванов