



МИНИСТЕРСТВО КУЛЬТУРЫ РОСТОВСКОЙ ОБЛАСТИ

ПОСТАНОВЛЕНИЕ

от 11.09.2017 № 23/01-01/461

г. Ростов-на-Дону

Об утверждении границ территории объекта культурного наследия регионального значения «Доходный дом М. Асмаева, кон. XIX в.»

В соответствии со статьей 3¹ Федерального закона от 25.06.2002 № 73-ФЗ «Об объектах культурного наследия (памятниках истории и культуры) народов Российской Федерации», министерство культуры Ростовской области **п о с т а н о в л я е т:**


1. Утвердить границы территории объекта культурного наследия регионального значения «Доходный дом М. Асмаева, кон. XIX в.», расположенного по адресу: Ростовская область, г. Ростов-на-Дону, пр. Буденновский, 9/46, ул. Обороны, литер А, состоящего на государственной охране в соответствии с постановлением Главы Администрации Ростовской области от 09.10.1998 № 411 «О принятии на государственную охрану памятников истории и культуры г. Ростова-на-Дону и мерах по их охране», согласно приложению.

2. Определить, что деятельность в границах территории объекта культурного наследия, указанного в пункте 1 настоящего постановления, осуществляется в соответствии с требованиями, предусмотренными статьями 5¹, 47³ Федерального закона от 25.06.2002 № 73-ФЗ «Об объектах культурного наследия (памятниках истории и культуры) народов Российской Федерации».

3. Настоящее постановление вступает в силу со дня его официального опубликования.

4. Контроль за выполнением настоящего постановления возложить на заместителя министра культуры Ростовской области Грунского И.В.

Министр культуры
Ростовской области



А.А. Резванов

Приложение
к постановлению
министерства культуры
Ростовской области
от 11.09.2017 № 23/01-01/461

ГРАНИЦЫ

территории объекта культурного наследия регионального значения
«Доходный дом М. Асмаева, кон. XIX в.», расположенного по адресу: Ростовская
область, г. Ростов-на-Дону, пр. Буденновский, 9/46, ул. Обороны, литер А,
состоящего на государственной охране в соответствии с постановлением Главы
Администрации Ростовской области от 09.10.1998 № 411 «О принятии на
государственную охрану памятников истории и культуры
г. Ростова-на-Дону и мерах по их охране»

1. Описание границ территории объекта культурного наследия регионального значения «Доходный дом М. Асмаева, кон. XIX в.», расположенного по адресу: Ростовская область, г. Ростов-на-Дону, пр. Буденновский, 9/46, ул. Обороны, литер А, состоящего на государственной охране в соответствии с постановлением Главы Администрации Ростовской области от 09.10.1998 № 411 «О принятии на государственную охрану памятников истории и культуры г. Ростова-на-Дону и мерах по их охране».

Объект культурного наследия регионального значения «Доходный дом М. Асмаева, кон. XIX в.», по адресу: Ростовская область, г. Ростов-на-Дону, пр. Буденновский, 9/46, ул. Обороны, литер А, состоящий на государственной охране в соответствии с постановлением Главы Администрации Ростовской области от 09.10.1998 № 411 «О принятии на государственную охрану памятников истории и культуры г. Ростова-на-Дону и мерах по их охране» (далее – объект культурного наследия), расположен в исторической части города. Рельеф участка застройки спокойный с общим уклоном в южном направлении.

Исходная точка 1 территории объекта культурного наследия расположена в северо-западном углу земельного участка кадастровый номер 61:44:0050629:6.

Границы территории объекта культурного наследия проходят:

от точки 1 до точки 2 - на расстоянии 23.81 м в восточном-северо-восточном направлении по границе земельного участка кадастровый номер 61:44:0050629:6;

от точки 2 до точки 3 - на расстоянии 1.69 м в юго-восточном направлении по границе земельного участка кадастровый номер 61:44:0050629:6;

от точки 3 до точки 4 - на расстоянии 20.83 м в юго-юго-восточном направлении по границе земельного участка кадастровый номер 61:44:0050629:6;

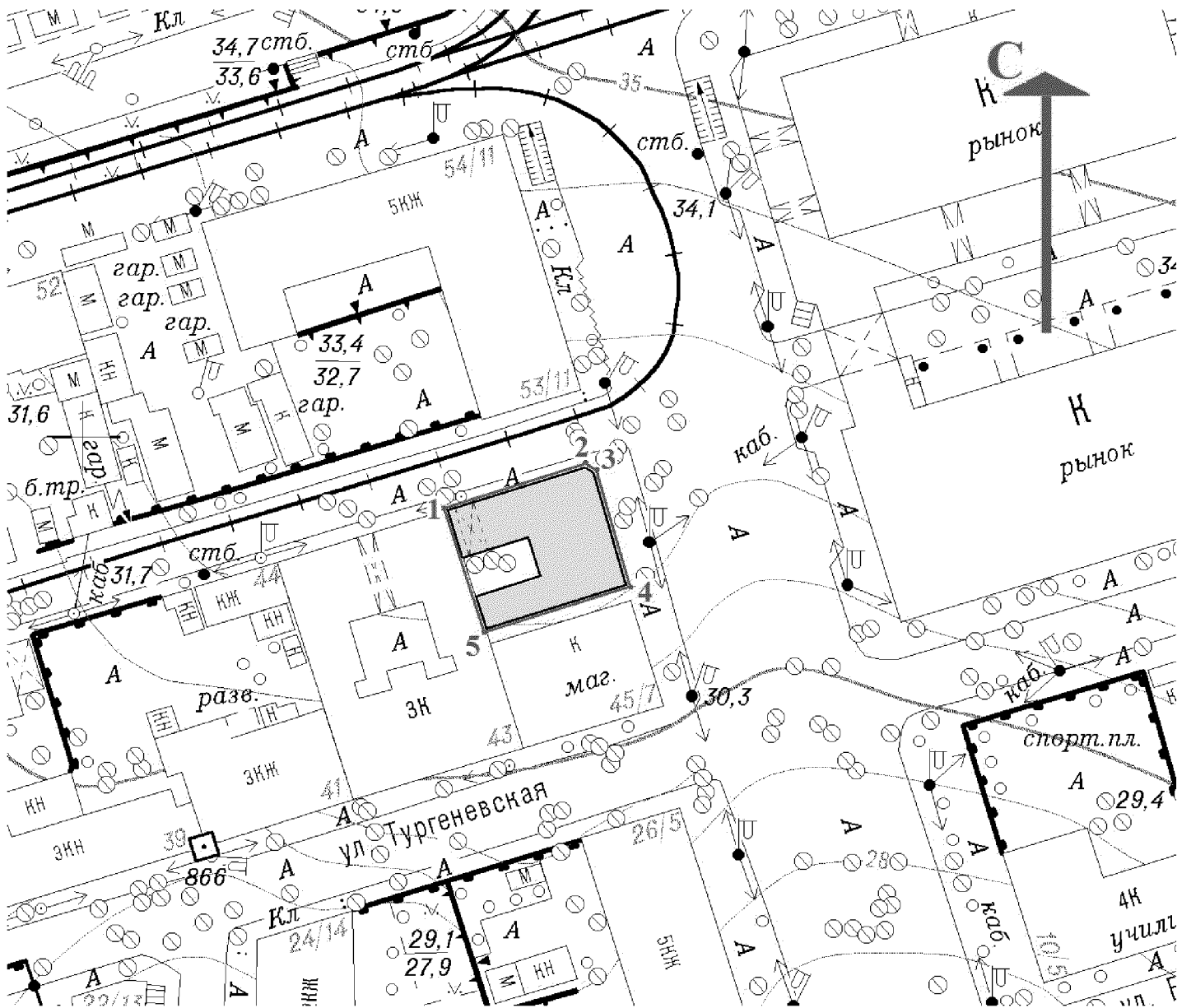
от точки 4 до точки 5 - на расстоянии 24.76 м в западном-юго-западном направлении по границе земельного участка кадастровый номер 61:44:0050629:6;

от точки 5 - на расстоянии 22.46 м в северо-северо-западном направлении по границе земельного участка кадастровый номер 61:44:0050629:6 до исходной точки 1.



2. Таблица координат характерных точек границ территории
объекта культурного наследия

Обозначение (номер) характерной точки	Координаты характерных точек во Всемирной геодезической системе координат (WGS-84)		Координаты характерных точек в местной системе координат (МСК)	
	Северной широты	Восточной долготы	X	Y
Точка 1	47°12'58.4	39°42'31.03	421114.34	2203550.95
Точка 2	47°12'58.6	39°42'32.12	421120.64	2203573.91
Точка 3	47°12'58.6	39°42'32.19	421119.78	2203575.37
Точка 4	47°12'57.9	39°42'32.45	421099.57	2203580.43
Точка 5	47°12'57.7	39°42'31.32	421092.62	2203556.67


3. Схема границ территории объекта культурного наследия



Условные обозначения:

-  - объект культурного наследия;
-  - границы территории объекта культурного наследия;
- 1-5** - характерные точки границ территории объекта культурного наследия.

Министр культуры
Ростовской области



А.А. Резванов