



МИНИСТЕРСТВО КУЛЬТУРЫ РОСТОВСКОЙ ОБЛАСТИ

ПОСТАНОВЛЕНИЕ

от 11.09.2017 № 23/01-01/454

г. Ростов-на-Дону

**Об утверждении границ территории
объекта культурного наследия федерального значения
«Усадьба, где жил и работал в 1949 – 1984 годах М.А. Шолохов: Дом жилой,
1946 – 1948 гг.; Могила М.А. Шолохова (1905 – 1984 гг.); Флигель, 1950 – е
гг.; Сарай, 1950 – е гг.; Гараж, 1950-е гг.; Погреб, 1950-е гг.; Забор с двумя
воротами, 1950-е гг.; Душ летний, 1950-е гг.; Туалет, 1950 –е гг.»**

В соответствии со статьей 3¹ Федерального закона от 25.06.2002 № 73-ФЗ «Об объектах культурного наследия (памятниках истории и культуры) народов Российской Федерации», министерство культуры Ростовской области **п о с т а н о в л я е т:**


1. Утвердить границы территории объекта культурного наследия федерального значения «Усадьба, где жил и работал в 1949 – 1984 годах М.А. Шолохов: Дом жилой, 1946 – 1948 гг.; Могила М.А. Шолохова (1905 – 1984 гг.); Флигель, 1950 – е гг.; Сарай, 1950 – е гг.; Гараж, 1950-е гг.; Погреб, 1950-е гг.; Забор с двумя воротами, 1950-е гг.; Душ летний, 1950-е гг.; Туалет, 1950 –е гг. », расположенного по адресу: Ростовская область, Шолоховский район, ст. Вешенская, ул. Подтелкова, 94, литеры А, Б, В, Г, Д, Е, Ж, 1, состоящего на государственной охране в соответствии с постановлением Совета министров РСФСР от 11.07.1984 № 306 «Об увековечении памяти дважды Героя Социалистического Труда, писателя и общественного деятеля М.А. Шолохова», распоряжением Правительства Российской Федерации от 30.12.2014 № 2794-р, согласно приложению.

2. Определить, что деятельность в границах территории объекта культурного наследия, указанного в пункте 1 настоящего постановления, осуществляется в соответствии с требованиями, предусмотренными статьями 5¹, 47³ Федерального закона от 25.06.2002 № 73-ФЗ «Об объектах культурного наследия (памятниках истории и культуры) народов Российской Федерации».

3. Настоящее постановление вступает в силу со дня его официального опубликования.

4. Контроль за выполнением настоящего постановления возложить на заместителя министра культуры Ростовской области Грунского И.В.

Министр культуры
Ростовской области



А.А. Резванов

Приложение
к постановлению
министерства культуры
Ростовской области
от 11.09.2017 № 23/01-01/454

ГРАНИЦЫ

территории объекта культурного наследия федерального значения «Усадьба, где жил и работал в 1949 – 1984 годах М.А. Шолохов: Дом жилой, 1946 – 1948 гг.; Могила М.А. Шолохова (1905 – 1984 гг.); Флигель, 1950 – е гг.; Сарай, 1950 – е гг.; Гараж, 1950-е гг.; Погреб, 1950-е гг.; Забор с двумя воротами, 1950-е гг.; Душ летний, 1950-е гг.; Туалет, 1950 –е гг.», расположенного по адресу: Ростовская область, Шолоховский район, ст. Вешенская, ул. Подтелкова, 94, литеры А,Б, В, Г, Д, Е, Ж, 1 , состоящего на государственной охране в соответствии с постановлением Совета министров РСФСР от 11.07.1984 № 306 «Об увековечении памяти дважды Героя Социалистического Труда, писателя и общественного деятеля М.А. Шолохова», распоряжением Правительства Российской Федерации от 30.12.2014 № 2794-р

1. Описание границ территории объекта культурного наследия федерального значения «Усадьба, где жил и работал в 1949 – 1984 годах М.А. Шолохов: Дом жилой, 1946 – 1948 гг.; Могила М.А. Шолохова (1905 – 1984 гг.); Флигель, 1950 – е гг.; Сарай, 1950 – е гг.; Гараж, 1950-е гг.; Погреб, 1950-е гг.; Забор с двумя воротами, 1950-е гг.; Душ летний, 1950-е гг.; Туалет, 1950 –е гг.», расположенного по адресу: Ростовская область, Шолоховский район, ст. Вешенская, ул. Подтелкова, 94, литеры А,Б, В, Г, Д, Е, Ж, 1 , состоящего на государственной охране в соответствии с постановлением Совета министров РСФСР от 11.07.1984 № 306 «Об увековечении памяти дважды Героя Социалистического Труда, писателя и общественного деятеля М.А. Шолохова», распоряжением Правительства Российской Федерации от 30.12.2014 № 2794-р

Объект культурного наследия федерального значения «Усадьба, где жил и работал в 1949 – 1984 годах М.А. Шолохов: Дом жилой, 1946 – 1948 гг.; Могила М.А. Шолохова (1905 – 1984 гг.); Флигель, 1950 – е гг.; Сарай, 1950 – е гг.; Гараж, 1950-е гг.; Погреб, 1950-е гг.; Забор с двумя воротами, 1950-е гг.; Душ летний, 1950-е гг.; Туалет, 1950 –е гг.» по адресу: Ростовская область, Шолоховский район, ст. Вешенская, ул. Подтелкова, 94, литеры А,Б, В, Г, Д, Е, Ж, 1, состоящий на государственной охране в соответствии с постановлением Совета министров РСФСР от 11.07.1984 № 306 «Об увековечении памяти дважды Героя Социалистического Труда, писателя и общественного деятеля М.А. Шолохова», распоряжением Правительства Российской Федерации от 30.12.2014 № 2794-р (далее – объект культурного наследия), расположен в центральной исторической части станицы. Рельеф участка застройки относительно спокойный.

Исходная точка 1 расположена на северо-западном углу земельного участка кадастровый номер 61:43:0020113:298.

Граница территории объекта культурного наследия проходит:
от точки 1 до точки 2 – на расстоянии 85.45 м в восточном-юго-восточном

направлении по границе земельного участка кадастровый номер 61:43:0020113:298;

от точки 2 до точки 3 – на расстоянии 127.43 м в юго-юго-западном направлении по границе земельного участка кадастровый номер 61:43:0020113:298;

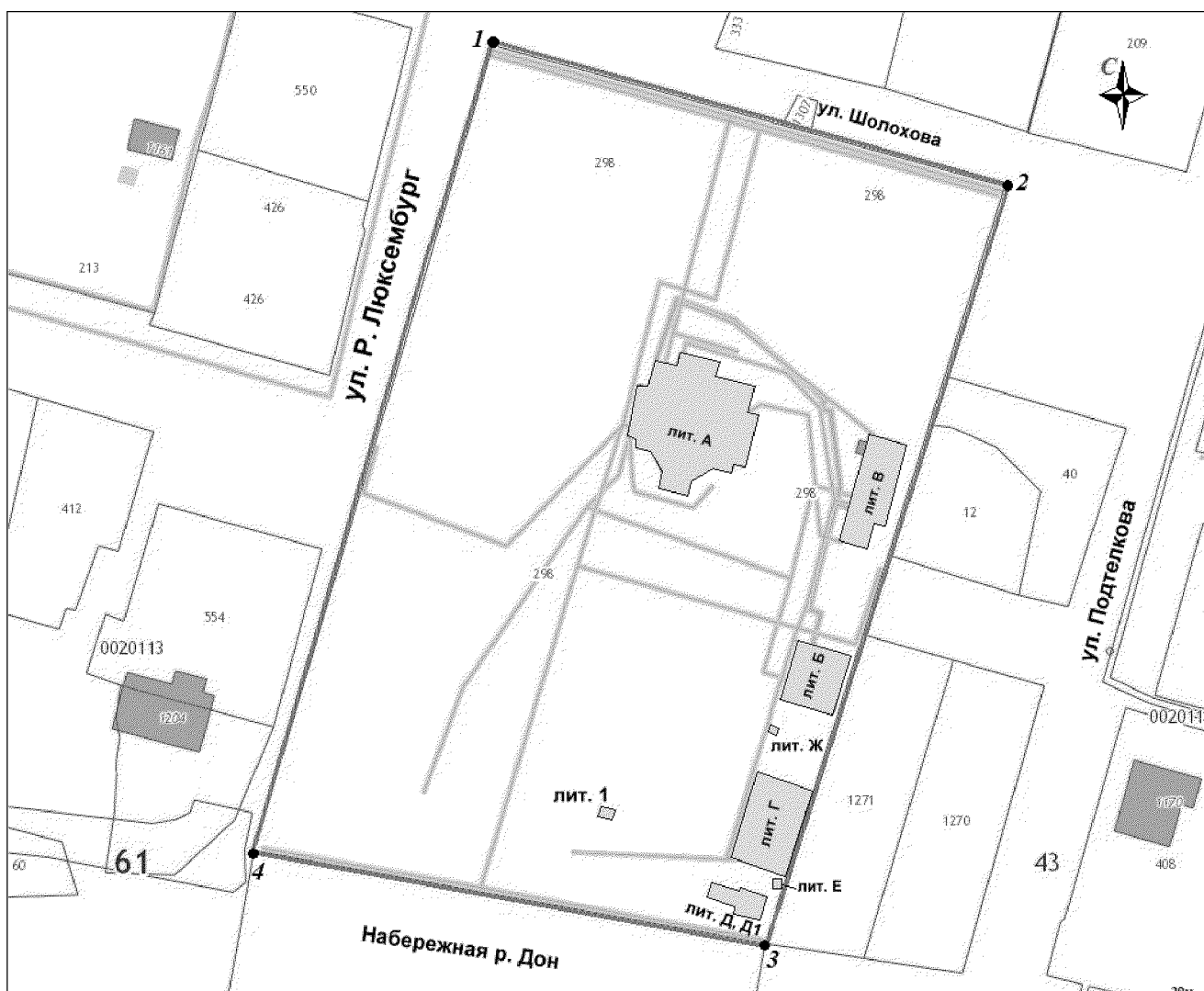
от точки 3 до точки 4 – на расстоянии 83.62 м в западном-северо-западном направлении по границе земельного участка кадастровый номер 61:43:0020113:298;

от точки 4 – на расстоянии 134.76 м в северо-северо-восточном направлении по границе земельного участка кадастровый номер 61:43:0020113:298 до исходной точки 1.


2. Таблица координат характерных точек границ территории объекта культурного наследия

Обозначение (номер) характерной точки	Координаты характерных точек во Всемирной геодезической системе координат (WGS-84)		Координаты характерных точек в местной системе координат (МСК)	
	Северной широты	Восточной долготы	X	Y
Точка 1	49°37'37.23	41°43'41.80	688667.04	2353930.69
Точка 2	49°37'36.50	41°43'45.91	688645.25	2354013.31
Точка 3	49°37'32.57	41°43'43.98	688523.43	2353975.93
Точка 4	49°37'33.05	41°43'39.88	688537.51	2353893.50

3. Схема границ территории объекта культурного наследия



Условные обозначения:



- объект культурного наследия;




- границы территории объекта культурного наследия;

1-4

- характерные точки границ территории объекта культурного наследия.

Министр культуры
Ростовской области



А.А. Резванов