



МИНИСТЕРСТВО КУЛЬТУРЫ РОСТОВСКОЙ ОБЛАСТИ

ПОСТАНОВЛЕНИЕ

от 11.09.2017 № 23/01-01/458

г. Ростов-на-Дону

**Об утверждении границ территории
объекта культурного наследия федерального значения
«Усадьба, в которой жил и работал над романами «Тихий Дон» и «Поднятая
целина» М.А. Шолохов в 1928 – 1935 годах: Дом жилой, конец XIX века –
начало XX века; Сарай для скота и птицы, конец XIX века – начало XX
века; Сарай для сена и дрозжек, 1928 год; Погреб с погребницей, конец XIX
века – начало XX века; Печь летняя, 1928 год; Беседка, 1928 год; Ограда с
воротами и калиткой, 1928 год, Туалет, 1928 год»**

В соответствии со статьей 3¹ Федерального закона от 25.06.2002 № 73-ФЗ «Об объектах культурного наследия (памятниках истории и культуры) народов Российской Федерации», министерство культуры Ростовской области **п о с т а н о в л я е т:**


1. Утвердить границы территории объекта культурного наследия федерального значения «Усадьба, в которой жил и работал над романами «Тихий Дон» и «Поднятая целина» М.А. Шолохов в 1928 – 1935 годах: Дом жилой, конец XIX века – начало XX века; Сарай для скота и птицы, конец XIX века – начало XX века; Сарай для сена и дрозжек, 1928 год; Погреб с погребницей, конец XIX века – начало XX века; Печь летняя, 1928 год; Беседка, 1928 год; Ограда с воротами и калиткой, 1928 год, Туалет, 1928 год», расположенного по адресу: Ростовская область, Шолоховский район, ст. Вешенская, ул. Шолохова, 103, литеры А, Б, В, Г1, Ж, Е, Д, состоящего на государственной охране в соответствии с постановлением Совета министров РСФСР от 11.07.1984 № 306 «Об увековечении памяти дважды Героя Социалистического Труда, писателя и общественного деятеля М.А. Шолохова», распоряжением Правительства Российской Федерации от 30.12.2014 № 2794-р, согласно приложению.

2. Определить, что деятельность в границах территории объекта культурного наследия, указанного в пункте 1 настоящего постановления, осуществляется в соответствии с требованиями, предусмотренными статьями 5¹, 47³ Федерального закона от 25.06.2002 № 73-ФЗ «Об объектах культурного наследия (памятниках истории и культуры) народов Российской Федерации».

3. Настоящее постановление вступает в силу со дня его официального опубликования.

4. Контроль за выполнением настоящего постановления возложить на заместителя министра культуры Ростовской области Грунского И.В.

Министр культуры
Ростовской области



А.А. Резванов

Приложение
к постановлению
министерства культуры
Ростовской области
от 11.09.2017 № 23/01-01/458

ГРАНИЦЫ

территории объекта культурного наследия федерального значения
«Усадьба, в которой жил и работал над романами «Тихий Дон» и «Поднятая
целина» М.А. Шолохов в 1928 – 1935 годах: Дом жилой, конец XIX века – начало
XX века; Сарай для скота и птицы, конец XIX века – начало XX века; Сарай для
сена и дрозжек, 1928 год; Погреб с погребицей, конец XIX века – начало XX века;
Печь летняя, 1928 год; Беседка, 1928 год; Ограда с воротами и калиткой, 1928 год,
Туалет, 1928 год», расположенного по адресу:

Ростовская область, Шолоховский район, ст. Вешенская, ул. Шолохова, 103,
литеры А, Б, В, Г1, Ж, Е, Д, состоящего на государственной охране в
соответствии с постановлением Совета министров РСФСР от 11.07.1984 № 306
«Об увековечении памяти дважды Героя Социалистического Труда, писателя и
общественного деятеля М.А. Шолохова», распоряжением Правительства
Российской Федерации от 30.12.2014 № 2794-р

1. Описание границ территории объекта культурного наследия регионального
значения «Усадьба, в которой жил и работал над романами «Тихий Дон»
и «Поднятая целина» М.А. Шолохов в 1928 – 1935 годах: Дом жилой, конец XIX
века – начало XX века; Сарай для скота и птицы, конец XIX века – начало XX
века; Сарай для сена и дрозжек, 1928 год; Погреб с погребицей, конец XIX века –
начало XX века; Печь летняя, 1928 год; Беседка, 1928 год; Ограда с воротами и
калиткой, 1928 год, Туалет, 1928 год», расположенного по адресу: Ростовская
область, Шолоховский район, ст. Вешенская, ул. Шолохова, 103, литеры А,Б, В,
Г1, Ж, Е, Д, состоящего на государственной охране в соответствии с
постановлением Совета министров РСФСР от 11.07.1984 № 306 «Об увековечении
памяти дважды Героя Социалистического Труда, писателя и общественного
деятеля М.А. Шолохова», распоряжением Правительства Российской Федерации
от 30.12.2014 № 2794-р

Объект культурного наследия федерального значения «Усадьба, в которой
жил и работал над романами «Тихий Дон» и «Поднятая целина» М.А. Шолохов в
1928 – 1935 годах: Дом жилой, конец XIX века – начало XX века; Сарай для скота
и птицы, конец XIX века – начало XX века; Сарай для сена и дрозжек, 1928 год;
Погреб с погребицей, конец XIX века – начало XX века; Печь летняя, 1928 год;
Беседка, 1928 год; Ограда с воротами и калиткой, 1928 год, Туалет, 1928 год» по
адресу: Ростовская область, Шолоховский район, ст. Вешенская, ул. Шолохова,
103, литеры А, Б, В, Г1, Ж, Е, Д, состоящий на государственной охране в
соответствии с постановлением Совета министров РСФСР от 11.07.1984 № 306
«Об увековечении памяти дважды Героя Социалистического Труда, писателя и
общественного деятеля М.А. Шолохова», распоряжением Правительства
Российской Федерации от 30.12.2014 № 2794-р (далее – объект культурного

наследия), расположен в исторической части станицы. Рельеф участка застройки относительно спокойный.

Исходная точка 1 территории объекта культурного наследия расположена на северо-западном углу земельного участка кадастровый номер 61:43:0020111:138.

Границы территории объекта культурного наследия проходят:

от точки 1 до точки 2 – на расстоянии 25.74 м в восточном-юго-восточном направлении по границе земельного участка кадастровый номер 61:43:0020111:138;

от точки 2 до точки 3 – на расстоянии 49.04 м в юго-юго-западном направлении по границе земельного участка кадастровый номер 61:43:0020111:138;

от точки 3 до точки 4 – на расстоянии 19.82 м в западном-северо-западном направлении по границе земельного участка кадастровый номер 61:43:0020111:138;

от точки 4 до точки 5 – на расстоянии 3.00 м в северо-западном направлении по границе земельного участка кадастровый номер 61:43:0020111:138;

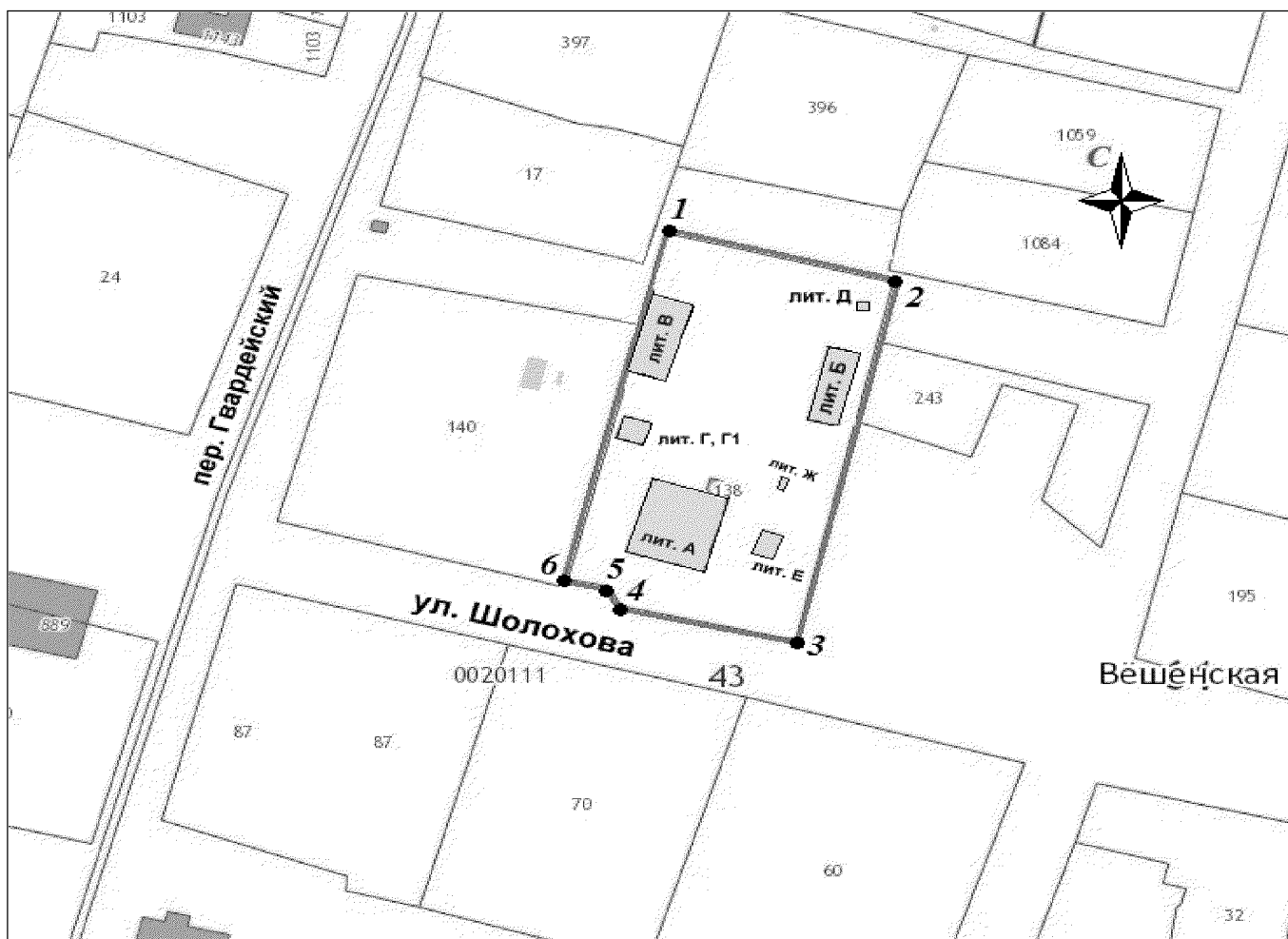
от точки 5 до точки 6 – на расстоянии 4.62 м в западном-северо-западном направлении по границе земельного участка кадастровый номер 61:43:0020111:138;

от точки 6 – на расстоянии 47.60 м в северо-северо-восточном направлении по границе земельного участка кадастровый номер 61:43:0020111:138 до исходной точки 1.


2. Таблица координат характерных точек границ территории объекта культурного наследия

Обозначение (номер) характерной точки	Координаты характерных точек во Всемирной геодезической системе координат (WGS-84)		Координаты характерных точек в местной системе координат (МСК)	
	Северной широты	Восточной долготы	X	Y
Точка 1	49°37'34.91	41°44'05.70	688600.00	2354411.03
Точка 2	49°37'34.70	41°44'06.94	688593.71	2354435.99
Точка 3	49°37'33.15	41°44'06.40	688545.77	2354425.64
Точка 4	49°37'33.30	41°44'05.44	688550.14	2354406.31
Точка 5	49°37'33.38	41°44'05.37	688552.79	2354404.90
Точка 6	49°37'33.41	41°44'05.14	688553.61	2354400.35

3. Схема границ территории объекта культурного наследия



Условные обозначения:



- объект культурного наследия;




- границы территории объекта культурного наследия;

1-6

- характерные точки границ территории объекта культурного наследия.

Министр культуры
Ростовской области



А.А. Резванов