



МИНИСТЕРСТВО КУЛЬТУРЫ РОСТОВСКОЙ ОБЛАСТИ

ПОСТАНОВЛЕНИЕ

от 11.09.2017 № 23/01-01/455

г. Ростов-на-Дону

**Об утверждении границ территории
объекта культурного наследия федерального значения
«Усадьба, где родился в 1905 году и жил до 1910 года М.А. Шолохов: Дом
жилой, 1870-е гг., 1971 год; Лавка торговая, конец XIX века; Амбар, конец
XIX века; Сарай с конюшней, конец XIX века; Банька, конец XIX века;
колодец, конец XIX века»**

В соответствии со статьей 3¹ Федерального закона от 25.06.2002 № 73-ФЗ «Об объектах культурного наследия (памятниках истории и культуры) народов Российской Федерации», министерство культуры Ростовской области **п о с т а н о в л я е т**:


1. Утвердить границы территории объекта культурного наследия федерального значения «Усадьба, где родился в 1905 году и жил до 1910 года М.А. Шолохов: Дом жилой, 1870-е гг., 1971 год; Лавка торговая, конец XIX века; Амбар, конец XIX века; Сарай с конюшней, конец XIX века; Банька, конец XIX века; колодец, конец XIX века», расположенного по адресу: Ростовская область, Шолоховский район, х. Кружилинский, ул. Шолохова, 36, литеры А, В, Г, Е, Д, К, состоящего на государственной охране в соответствии с постановлением Совета министров РСФСР от 11.07.1984 № 306 «Об увековечении памяти дважды Героя Социалистического Труда, писателя и общественного деятеля М.А. Шолохова», распоряжением Правительства Российской Федерации от 30.12.2014 № 2794-р, согласно приложению.

2. Определить, что деятельность в границах территории объекта культурного наследия, указанного в пункте 1 настоящего постановления, осуществляется в соответствии с требованиями, предусмотренными статьями 5¹, 47³ Федерального закона от 25.06.2002 № 73-ФЗ «Об объектах культурного наследия (памятниках истории и культуры) народов Российской Федерации».

3. Настоящее постановление вступает в силу со дня его официального опубликования.

4. Контроль за выполнением настоящего постановления возложить на заместителя министра культуры Ростовской области Грунского И.В.

Министр культуры
Ростовской области



А.А. Резванов

Приложение
к постановлению
министерства культуры
Ростовской области
от 11.09.2017 № 23/01-01/455

ГРАНИЦЫ

территории объекта культурного наследия федерального значения «Усадьба, где родился в 1905 году и жил до 1910 года М.А. Шолохов: Дом жилой, 1870-е гг., 1971 год; Лавка торговая, конец XIX века; Амбар, конец XIX века; Сарай с конюшней, конец XIX века; Банька, конец XIX века; колодец, конец XIX века», расположенного по адресу:
Ростовская область, Шолоховский район, х. Кружилинский, ул. Шолохова, 36, литеры А, В, Г, Е, Д, К, состоящего на государственной охране в соответствии с постановлением Совета министров РСФСР от 11.07.1984 № 306 «Об увековечении памяти дважды Героя Социалистического Труда, писателя и общественного деятеля М.А. Шолохова», распоряжением Правительства Российской Федерации от 30.12.2014 № 2794-р

1. Описание границ территории объекта культурного наследия регионального значения «Усадьба, где родился в 1905 году и жил до 1910 года М.А. Шолохов: Дом жилой, 1870-е гг., 1971 год; Лавка торговая, конец XIX века; Амбар, конец XIX века; Сарай с конюшней, конец XIX века; Банька, конец XIX века; колодец, конец XIX века», расположенного по адресу: Ростовская область, Шолоховский район, х. Кружилинский, ул. Шолохова, 36, литеры А, В, Г, Е, Д, К, состоящего на государственной охране в соответствии с постановлением Совета министров РСФСР от 11.07.1984 № 306 «Об увековечении памяти дважды Героя Социалистического Труда, писателя и общественного деятеля М.А. Шолохова», распоряжением Правительства Российской Федерации от 30.12.2014 № 2794-р

Объект культурного наследия федерального значения «Усадьба, где родился в 1905 году и жил до 1910 года М.А. Шолохов: Дом жилой, 1870-е гг., 1971 год; Лавка торговая, конец XIX века; Амбар, конец XIX века; Сарай с конюшней, конец XIX века; Банька, конец XIX века; колодец, конец XIX века» по адресу: Ростовская область, Шолоховский район, х. Кружилинский, ул. Шолохова, 36, литеры А, В, Г, Е, Д, К, состоящий на государственной охране в соответствии с постановлением Совета министров РСФСР от 11.07.1984 № 306 «Об увековечении памяти дважды Героя Социалистического Труда, писателя и общественного деятеля М.А. Шолохова», распоряжением Правительства Российской Федерации от 30.12.2014 № 2794-р (далее – объект культурного наследия), расположен в исторической части станицы. Рельеф участка застройки относительно спокойный.

Исходная точка 1 территории объекта культурного наследия расположена на западном-северо-западном углу земельного участка кадастровый номер 61:43:0070101:651.

Границы территории объекта культурного наследия проходят:

от точки 1 до точки 2 - на расстоянии 53,26м в восточном-северо-восточном направлении по границе земельного участка кадастровый номер

61:43:0070101:651;

от точки 2 до точки 3 - на расстоянии 78,18м в юго-восточном направлении по границе земельного участка кадастровый номер 61:43:0070101:651;

от точки 3 до точки 4 - на расстоянии 6,64м в юго-юго-восточном направлении по границе земельного участка кадастровый номер 61:43:0070101:651;

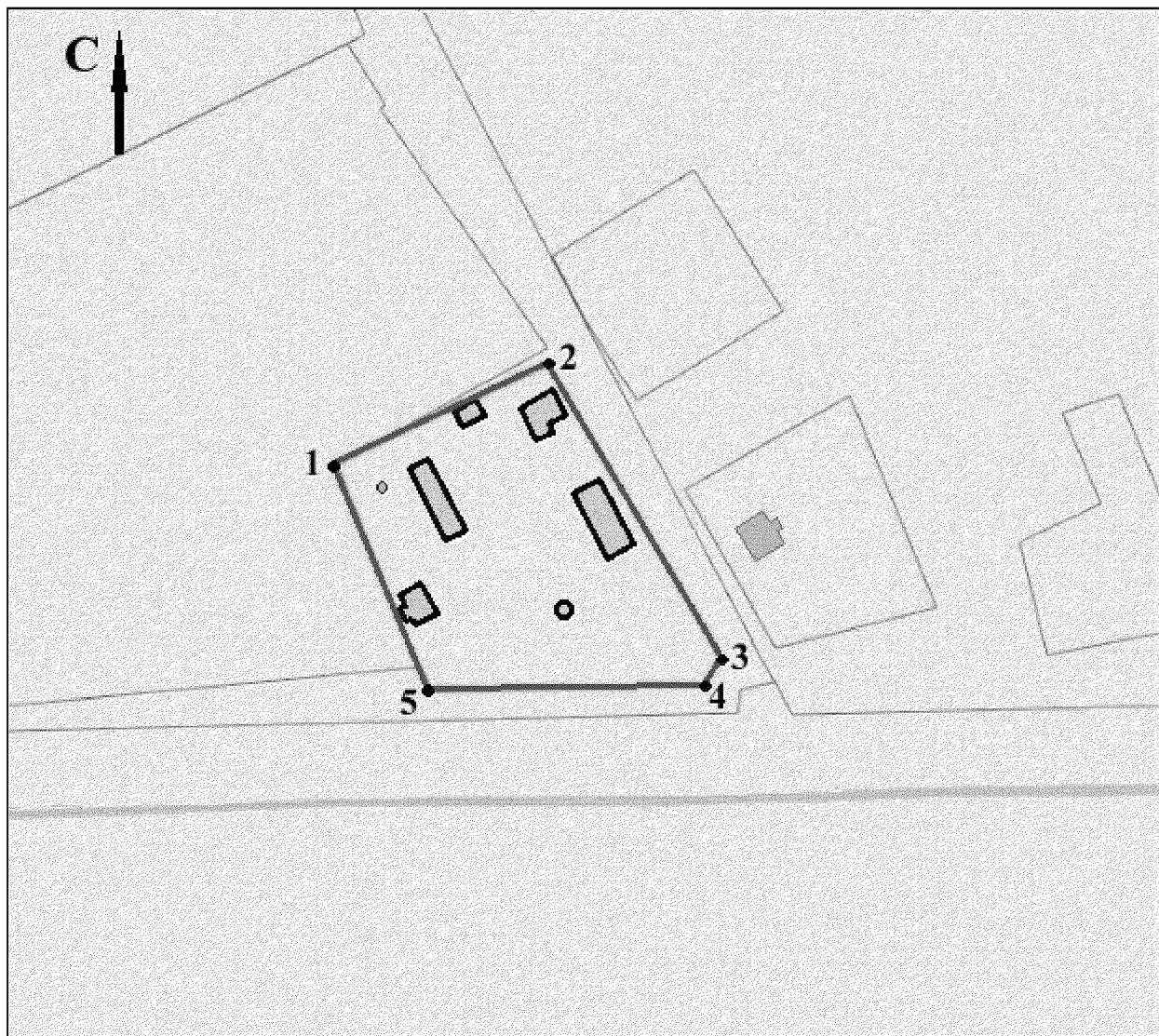
от точки 4 до точки 5 - на расстоянии 61,96м в западном направлении по границе земельного участка кадастровый номер 61:43:0070101:651;

от точки 5 - на расстоянии 56,48м в северо-северо-западном направлении по границе земельного участка кадастровый номер 61:43:0070101:651 до исходной точки 1.


2. Таблица координат характерных точек границ территории объекта культурного наследия

Обозначение (номер) характерной точки	Координаты характерных точек во Всемирной геодезической системе координат (WGS-84)		Координаты характерных точек в местной системе координат (МСК)	
	Северной широты	Восточной долготы	X	Y
Точка 1	49°26'21.78	41°45'08.11	667817.06	2355875.84
Точка 2	49°26'22.52	41°45'10.51	667840.17	2355923.82
Точка 3	49°26'20.33	41°45'12.46	667773.08	2355963.95
Точка 4	49°26'20.16	41°45'12.27	667767.66	2355960.11
Точка 5	49°26'20.10	41°45'09.20	667765.20	2355898.20

3. Схема границ территории объекта культурного наследия



Условные обозначения:



- объект культурного наследия;




- границы территории объекта культурного наследия;

1-5

- характерные точки границ территории объекта культурного наследия.

Министр культуры
Ростовской области



А.А. Резванов