



## МИНИСТЕРСТВО КУЛЬТУРЫ РОСТОВСКОЙ ОБЛАСТИ

### ПОСТАНОВЛЕНИЕ

от 11.09.2017 № 23/01-01/459

г. Ростов-на-Дону

#### Об утверждении границ территории объекта культурного наследия регионального значения «Контора Н.А. Панина»

В соответствии со статьей 3<sup>1</sup> Федерального закона от 25.06.2002 № 73-ФЗ «Об объектах культурного наследия (памятниках истории и культуры) народов Российской Федерации», министерство культуры Ростовской области **п о с т а н о в л я е т**:


1. Утвердить границы территории объекта культурного наследия регионального значения «Контора Н.А. Панина», расположенного по адресу: Ростовская область, г. Ростов-на-Дону, ул. Береговая, 17/1, пер. Островского, литер А, состоящего на государственной охране в соответствии с постановлением Главы Администрации Ростовской области от 09.10.1998 № 411 «О принятии на государственную охрану памятников истории и культуры г. Ростова-на-Дону и мерах по их охране», согласно приложению.

2. Определить, что деятельность в границах территории объекта культурного наследия, указанного в пункте 1 настоящего постановления, осуществляется в соответствии с требованиями, предусмотренными статьями 5<sup>1</sup>, 47<sup>3</sup> Федерального закона от 25.06.2002 № 73-ФЗ «Об объектах культурного наследия (памятниках истории и культуры) народов Российской Федерации».

3. Настоящее постановление вступает в силу со дня его официального опубликования.

4. Контроль за выполнением настоящего постановления возложить на заместителя министра культуры Ростовской области Грунского И.В.

Министр культуры  
Ростовской области



А.А. Резванов

Приложение  
к постановлению  
министерства культуры  
Ростовской области  
от 11.09.2017 № 23/01-01/459

ГРАНИЦЫ

территории объекта культурного наследия регионального значения  
«Контора Н.А. Панина», расположенного по адресу:

Ростовская область, г. Ростов-на-Дону, ул. Береговая, 17/1, пер. Островского, литер А, состоящего на государственной охране в соответствии с постановлением Главы Администрации Ростовской области от 09.10.1998 № 411 «О принятии на государственную охрану памятников истории и культуры г. Ростова-на-Дону и мерах по их охране»

1. Описание границ территории объекта культурного наследия регионального значения «Контора Н.А. Панина», расположенного по адресу: Ростовская область, г. Ростов-на-Дону, ул. Береговая, 17/1, пер. Островского, литер А, состоящего на государственной охране в соответствии с постановлением Главы Администрации Ростовской области от 09.10.1998 № 411 «О принятии на государственную охрану памятников истории и культуры г. Ростова-на-Дону и мерах по их охране»

Объект культурного наследия регионального значения «Контора Н.А. Панина» по адресу: Ростовская область, г. Ростов-на-Дону, ул. Береговая, 17/1, пер. Островского, литер А, состоящий на государственной охране в соответствии с постановлением Главы Администрации Ростовской области от 09.10.1998 № 411 «О принятии на государственную охрану памятников истории и культуры г. Ростова-на-Дону и мерах по их охране» (далее – объект культурного наследия), расположен в историческом центре города. Рельеф участка застройки, на котором расположен объект культурного наследия, имеет резкий уклон в южном направлении.

Исходная точка 1 территории объекта культурного наследия расположена в 3,8 м к югу от юго-восточного угла объекта культурного наследия.

Границы территории объекта культурного наследия проходят:

от точки 1 до точки 2 - на расстоянии 19.64 м в западном-юго-западном направлении в 3,8 м от грани стены парадного южного фасада объекта культурного наследия;

от точки 2 до точки 3 - на расстоянии 50.73 м в северо-северо-западном направлении по грани стены западного дворового фасада объекта культурного наследия;

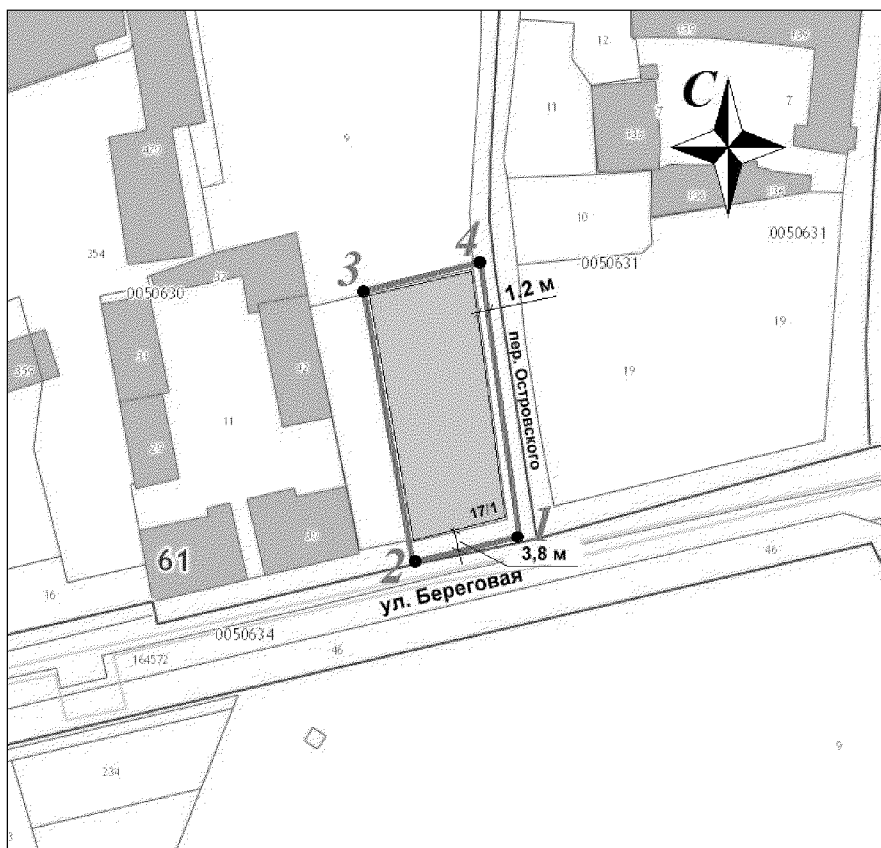
от точки 3 до точки 4 - на расстоянии 22.73 м в восточном-северо-восточном направлении по границе земельного участка кадастровый номер 61:44:0050630:10;

от точки 4 - на расстоянии 51.30 м в юго-юго-восточном направлении в 1,2 м от грани стены парадного восточного фасада объекта культурного наследия до исходной точки 1.

2. Таблица координат характерных точек границ территории  
объекта культурного наследия


Обозначение (номер) характерной точки	Координаты характерных точек во Всемирной геодезической системе координат (WGS-84)		Координаты характерных точек в местной системе координат (МСК)	
	Северной широты	Восточной долготы	X	Y
Точка 1	47°12'47.07	39°42'24.64	420765.65	2203410.77
Точка 2	47°12'46.93	39°42'23.73	420761.58	2203391.56
Точка 3	47°12'48.54	39°42'23.27	420811.51	2203382.58
Точка 4	47°12'48.72	39°42'24.32	420816.59	2203404.73

### 3. Схема границ территории объекта культурного наследия




Условные обозначения:

 - объект культурного наследия;

 - границы территории объекта культурного наследия;

**1-4** - характерные точки границ территории объекта культурного наследия.

Министр культуры  
Ростовской области



А.А. Резванов