



МИНИСТЕРСТВО КУЛЬТУРЫ РОСТОВСКОЙ ОБЛАСТИ

ПОСТАНОВЛЕНИЕ

от 15.09.2017 № 23/01-01/487

г. Ростов-на-Дону

Об утверждении границ территории объекта культурного наследия регионального значения «Здание 18-комплектного городского училища, 1916 г., арх. Г.Н. Васильев»

В соответствии со статьей 3¹ Федерального закона от 25.06.2002 № 73-ФЗ «Об объектах культурного наследия (памятниках истории и культуры) народов Российской Федерации», министерство культуры Ростовской области **п о с т а н о в л я е т:**


1. Утвердить границы территории объекта культурного наследия регионального значения «Здание 18-комплектного городского училища, 1916 г., арх. Г.Н. Васильев», расположенного по адресу: Ростовская область, г. Ростов-на-Дону, пер. Гвардейский, 2/51, пер. Доломановский, литер А, состоящего на государственной охране в соответствии с постановлением Главы Администрации Ростовской области от 09.10.1998 № 411 «О принятии на государственную охрану памятников истории и культуры г. Ростова-на-Дону и мерах по их охране», согласно приложению.

2. Определить, что деятельность в границах территории объекта культурного наследия, указанного в пункте 1 настоящего постановления, осуществляется в соответствии с требованиями, предусмотренными статьями 5¹, 47³ Федерального закона от 25.06.2002 № 73-ФЗ «Об объектах культурного наследия (памятниках истории и культуры) народов Российской Федерации».

3. Настоящее постановление вступает в силу со дня его официального опубликования.

4. Контроль за выполнением настоящего постановления возложить на заместителя министра культуры Ростовской области Грунского И.В.

Министр культуры
Ростовской области



А.А. Резванов

Приложение
к постановлению
министерства культуры
Ростовской области
от 15.09.2017 № 23/01-01/487

ГРАНИЦЫ

территории объекта культурного наследия регионального значения «Здание 18-комплектного городского училища, 1916 г., арх. Г.Н. Васильев», расположенного по адресу: Ростовская область, г. Ростов-на-Дону, пер. Гвардейский, 2/51, пер. Доломановский, литер А, состоящего на государственной охране в соответствии с постановлением Главы Администрации Ростовской области от 09.10.1998 № 411 «О принятии на государственную охрану памятников истории и культуры г. Ростова-на-Дону и мерах по их охране»

1. Описание границ территории объекта культурного наследия регионального значения «Здание 18-комплектного городского училища, 1916 г., арх. Г.Н. Васильев», расположенного по адресу: Ростовская область, г. Ростов-на-Дону, пер. Гвардейский, 2/51, пер. Доломановский, литер А, состоящего на государственной охране в соответствии с постановлением Главы Администрации Ростовской области от 09.10.1998 № 411 «О принятии на государственную охрану памятников истории и культуры г. Ростова-на-Дону и мерах по их охране».

Объект культурного наследия регионального значения «Здание 18-комплектного городского училища, 1916 г., арх. Г.Н. Васильев» по адресу: Ростовская область, г. Ростов-на-Дону, пер. Гвардейский, 2/51, пер. Доломановский, литер А, состоящий на государственной охране в соответствии с постановлением Главы Администрации Ростовской области от 09.10.1998 № 411 «О принятии на государственную охрану памятников истории и культуры г. Ростова-на-Дону и мерах по их охране» (далее – объект культурного наследия), расположен в исторической части города. Рельеф участка застройки спокойный.

Исходная точка 1 территории объекта культурного наследия расположена на северо-западном углу земельного участка кадастровый номер 61:44:0050422:1.

Границы территории объекта культурного наследия проходят:

от точки 1 до точки 2 - на расстоянии 25.79 м в восточном-северо-восточном направлении по границе земельного участка кадастровый номер 61:44:0050422:1;

от точки 2 до точки 3 - на расстоянии 10.68 м в восточном направлении по границе земельного участка кадастровый номер 61:44:0050422:1;

от точки 3 до точки 4 - на расстоянии 45.24 м в восточном-северо-восточном направлении по границе земельного участка кадастровый номер 61:44:0050422:1;

от точки 4 до точки 5 – на расстоянии 60.11 м в юго-юго-восточном направлении по границе земельного участка кадастровый номер 61:44:0050422:1;

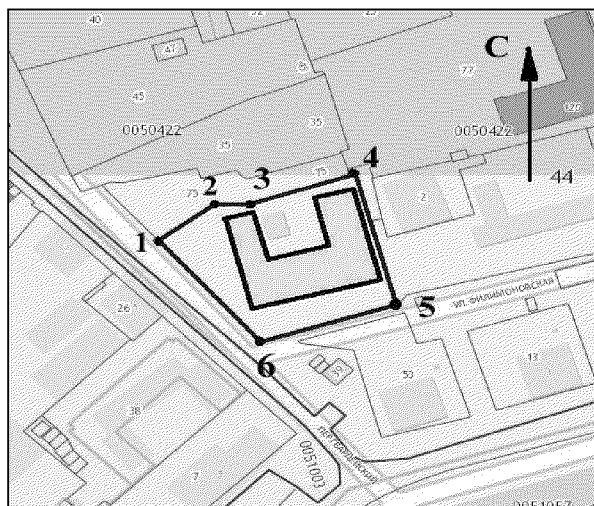
от точки 5 до точки 6 – на расстоянии 55.60 м в западном-юго-западном направлении по границе земельного участка кадастровый номер 61:44:0050422:1;

от точки 6 – на расстоянии 58.93 м в северо-западном направлении по границе земельного участка кадастровый номер 61:44:0050422:1 до исходной точки 1.

2. Таблица координат характерных точек границ территории объекта культурного наследия


Обозначение (номер) характерной точки	Координаты характерных точек во Всемирной геодезической системе координат (WGS-84)		Координаты характерных точек в местной системе координат (МСК)	
	Северной широты	Восточной долготы	X	Y
Точка 1	47°13'29.67	39°41'34.65	422098.45	2202380.58
Точка 2	47°13'30.17	39°41'35.64	422113.43	2202401.57
Точка 3	47°13'30.15	39°41'36.14	422112.65	2202412.22
Точка 4	47°13'30.61	39°41'38.18	422126.37	2202455.33
Точка 5	47°13'28.75	39°41'39.01	422068.58	2202471.87
Точка 6	47°13'28.23	39°41'36.49	422053.28	2202418.42

3. Схема границ территории объекта культурного наследия




Условные обозначения:

 - объект культурного наследия;

 - границы территории объекта культурного наследия;

1- 6 - характерные точки границ территории объекта культурного наследия.

Министр культуры
Ростовской области



А.А. Резванов