



**МИНИСТЕРСТВО КУЛЬТУРЫ
РОСТОВСКОЙ ОБЛАСТИ**

ПОСТАНОВЛЕНИЕ
от 15.09.2017 № 23/01-01/485
г. Ростов-на-Дону

**Об утверждении границ территории
объекта культурного наследия регионального значения
«Особняк К.Н. Хазизова»**

В соответствии со статьей 3¹ Федерального закона от 25.06.2002 № 73-ФЗ «Об объектах культурного наследия (памятниках истории и культуры) народов Российской Федерации» министерство культуры Ростовской области **п о с т а н о в л я е т:**


1. Утвердить границы территории объекта культурного наследия регионального значения «Особняк К.Н. Хазизова», расположенного по адресу: Ростовская область, г. Ростов-на-Дону, ул. Советская, 11, литер А, состоящего на государственной охране в соответствии с постановлением Главы Администрации Ростовской области от 09.10.1998 № 411 «О принятии на государственную охрану памятников истории и культуры г. Ростова-на-Дону и мерах по их охране», согласно приложению.

2. Определить, что деятельность в границах территории объекта культурного наследия, указанного в пункте 1 настоящего постановления, осуществляется в соответствии с требованиями, предусмотренными статьями 5¹, 47³ Федерального закона от 25.06.2002 № 73-ФЗ «Об объектах культурного наследия (памятниках истории и культуры) народов Российской Федерации».

3. Настоящее постановление вступает в силу со дня его официального опубликования.

4. Контроль за выполнением настоящего постановления возложить на заместителя министра культуры Ростовской области Грунского И.В.

Министр культуры
Ростовской области



А.А. Резванов

Приложение
к постановлению
министерства культуры
Ростовской области
от 15.09.2017 № 23/01-01/485

ГРАНИЦЫ

территории объекта культурного наследия регионального значения «Особняк К.Н. Хазизова», расположенного по адресу: Ростовская область, г. Ростов-на-Дону, ул. Советская, 11, литер А, состоящего на государственной охране в соответствии с постановлением Главы Администрации Ростовской области от 09.10.1998 № 411 «О принятии на государственную охрану памятников истории и культуры г. Ростова-на-Дону и мерах по их охране»

1. Описание границ территории объекта культурного наследия регионального значения «Особняк К.Н. Хазизова», расположенного по адресу: Ростовская область, г. Ростов-на-Дону, ул. Советская, 11, литер А, состоящего на государственной охране в соответствии с постановлением Главы Администрации Ростовской области от 09.10.1998 № 411 «О принятии на государственную охрану памятников истории и культуры г. Ростова-на-Дону и мерах по их охране»

Объект культурного наследия регионального значения «Особняк К.Н. Хазизова» по адресу: Ростовская область, г. Ростов-на-Дону, ул. Советская, 11, литер А, состоящий на государственной охране в соответствии с постановлением Главы Администрации Ростовской области от 09.10.1998 № 411 «О принятии на государственную охрану памятников истории и культуры г. Ростова-на-Дону и мерах по их охране» (далее – объект культурного наследия), расположен в исторической части г. Ростова-на-Дону, в квартале застройки, ограниченном с востока ул. 18-й линией, с юга – ул. Советской, с запада – ул. 16-й линией, с севера – ул. 1-й Майской. Рельеф квартала застройки, на территории которого находится объект культурного наследия, спокойный.

Исходная точка 1 территории объекта культурного наследия расположена на западном углу земельного участка кадастровый номер 61:44:0031544:1.

Границы территории объекта культурного наследия проходят:

от точки 1 до точки 2 – на расстоянии 23,65 м в восточном-северо-восточном направлении по границе земельного участка кадастровый номер 61:44:0031544:1;

от точки 2 до точки 3 – на расстоянии 5,17 м в юго-юго-восточном направлении по границе земельного участка кадастровый номер 61:44:0031544:1;

от точки 3 до точки 4 – на расстоянии 20,52 м в юго-юго-восточном направлении по границе земельного участка кадастровый номер 61:44:0031544:1;

от точки 4 до точки 5 – на расстоянии 4,76 м в юго-юго-восточном направлении;

от точки 5 до точки 6 – на расстоянии 23,28 м в западном-юго-западном направлении;

от точки 6 до точки 7 – на расстоянии 4,78 м в северо-северо-западном направлении;

от точки 7 – на расстоянии 24,15 м в северо-северо-западном направлении

по границе земельного участка кадастровый номер 61:44:0031544:1 до исходной точки 1.



2. Таблица координат характерных точек границ территории
объекта культурного наследия

Обозначение (номер) характерной точки	Координаты характерных точек во Всемирной геодезической системе координат (WGS-84)		Координаты характерных точек в местной системе координат (МСК)	
	Северной широты	Восточной долготы	X	Y
Точка 1	47°13'49.29	39°45'35.29	422622.68	2207452.48
Точка 2	47°13'49.53	39°45'36.35	422629.93	2207474.99
Точка 3	47°13'49.37	39°45'36.43	422624.98	2207476.47
Точка 4	47°13'48.73	39°45'36.68	422605.10	2207481.54
Точка 5	47°13'48.58	39°45'36.74	422600.48	2207482.67
Точка 6	47°13'48.39	39°45'35.67	422594.77	2207460.10
Точка 7	47°13'48.54	39°45'35.61	422599.37	2207458.81


3. Схема границ территории объекта культурного наследия



Условные обозначения:

-  - объект культурного наследия;
-  - границы территории объекта культурного наследия;
- 1-7** - характерные точки границ территории объекта культурного наследия.

Министр культуры
Ростовской области



А.А. Резванов