



МИНИСТЕРСТВО КУЛЬТУРЫ РОСТОВСКОЙ ОБЛАСТИ

ПОСТАНОВЛЕНИЕ

от 06.10.2017 № 23/01-01/541

г. Ростов-на-Дону

Об утверждении границ территории объекта культурного наследия регионального значения «Доходный дом Бострикиных»

В соответствии со статьей 3¹ Федерального закона от 25.06.2002 № 73-ФЗ «Об объектах культурного наследия (памятниках истории и культуры) народов Российской Федерации», на основании проекта границ территории объекта культурного наследия регионального значения «Доходный дом Бострикиных», постановления Главы Администрации Ростовской области от 21.11.2000 № 442 «О принятии на государственную охрану объектов истории и культуры г. Ростова-на-Дону и мерах по их охране» министерство культуры Ростовской области **п о с т а н о в л я е т**:


1. Утвердить границы территории объекта культурного наследия регионального значения «Доходный дом Бострикиных», расположенного по адресу: Ростовская обл., г. Ростов-на-Дону, ул. Пушкинская, 108, литеры А, А1, состоящего на государственной охране в соответствии с постановлением Главы Администрации Ростовской области от 21.11.2000 № 442 «О принятии на государственную охрану объектов истории и культуры г. Ростова-на-Дону и мерах по их охране», согласно приложению.

2. Определить, что деятельность в границах территории объекта культурного наследия, указанного в пункте 1 настоящего постановления, осуществляется в соответствии с требованиями, предусмотренными статьями 5¹, 47³ Федерального закона от 25.06.2002 № 73-ФЗ «Об объектах культурного наследия (памятниках истории и культуры) народов Российской Федерации».

3. Настоящее постановление вступает в силу со дня его официального опубликования.

4. Контроль за выполнением настоящего постановления возложить на заместителя министра культуры Ростовской области Грунского И.В.

Министр культуры
Ростовской области



А.А. Резванов

Приложение
к постановлению
министерства культуры
Ростовской области
от 06.10.2017 № 23/01-01/541

ГРАНИЦЫ

территории объекта культурного наследия регионального значения
«Доходный дом Бострикиных», расположенного по адресу: Ростовская область,
г. Ростов-на-Дону, ул. Пушкинская, 108, литеры А, А1, состоящего на
государственной охране в соответствии с постановлением Главы Администрации
Ростовской области от 09.10.1998 № 411 «О принятии на государственную охрану
памятников истории и культуры г. Ростова-на-Дону и мерах по их охране»

1. Описание границ территории объекта культурного наследия
регионального значения «Доходный дом Бострикиных», расположенного по
адресу: Ростовская область, г. Ростов-на-Дону, ул. Пушкинская, 108, литеры А, А1,
состоящего на государственной охране в соответствии с постановлением Главы
Администрации Ростовской области от 09.10.1998 № 411 «О принятии на
государственную охрану памятников истории и культуры
г. Ростова-на-Дону и мерах по их охране»

Объект культурного наследия регионального значения «Доходный дом Бострикиных» по адресу: Ростовская область, г. Ростов-на-Дону, ул. Пушкинская, 108, литеры А, А1, состоящий на государственной охране в соответствии с постановлением Главы Администрации Ростовской области от 09.10.1998 № 411 «О принятии на государственную охрану памятников истории и культуры г. Ростова-на-Дону и мерах по их охране» (далее – объект культурного наследия), расположен в исторической части города. Рельеф участка застройки спокойный.

Исходная точка территории объекта культурного наследия расположена на северо-западном углу земельного участка кадастровый номер 61:44:0040709:8.

Границы территории объекта культурного наследия проходят:

от точки 1 до точки 2 - на расстоянии 17,85 м в восточном-северо-восточном направлении по границе земельного участка кадастровый номер 61:44:0040709:8;

от точки 2 до точки 3 - на расстоянии 20,77 м в юго-юго-восточном направлении по границе земельного участка кадастровый номер 61:44:0040709:8;

от точки 3 до точки 4 - на расстоянии 7,61 м в западном-юго-западном направлении на расстоянии 2,0 м от грани стены дворового южного фасада объекта культурного наследия литер А;

от точки 4 до точки 5 - на расстоянии 15,25 м в юго-юго-восточном направлении на расстоянии 2,0 м от грани стены дворового восточного фасада объекта культурного наследия литер А1;

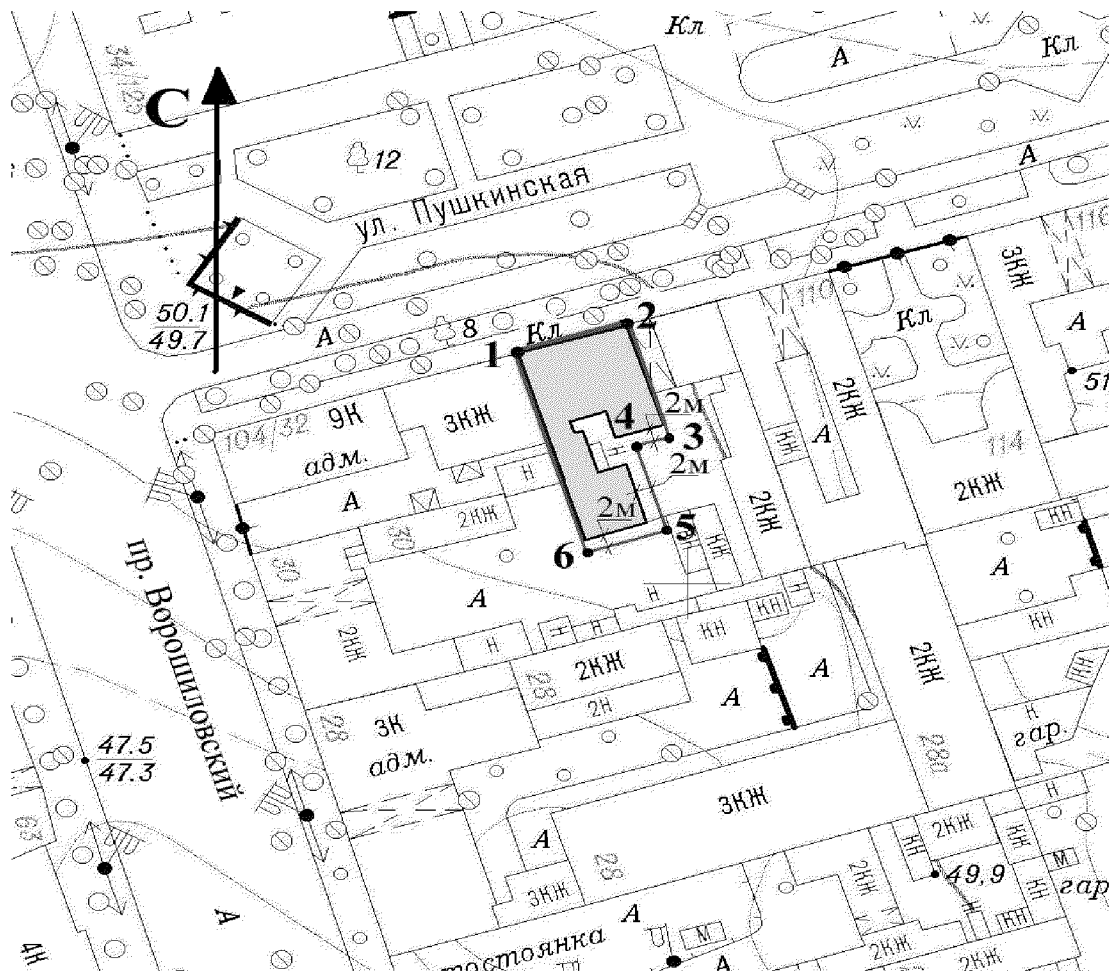
от точки 5 до точки 6 - на расстоянии 9,98 м в западном-юго-западном направлении на расстоянии 2,0 м от грани стены дворового южного фасада объекта культурного наследия литер А1;

от точки 6 - на расстоянии 35,59 м в северо-северо-западном направлении до исходной точки 1.

2. Таблица координат характерных точек границ территории
объекта культурного наследия

Обозначение (номер) характерной точки	Координаты характерных точек во Всемирной геодезической системе координат (WGS-84)		Координаты характерных точек в местной системе координат (МСК)	
	Северной широты	Восточной долготы	X	Y
Точка 1	47°13'32.17	39°43'05.46	422144.40	2204292.11
Точка 2	47°13'32.35	39°43'06.26	422149.53	2204309.21
Точка 3	47°13'31.70	39°43'06.54	422129.50	2204314.72
Точка 4	47°13'31.63	39°43'06.19	422127.52	2204307.37
Точка 5	47°13'31.16	39°43'06.39	422112.80	2204311.35
Точка 6	47°13'31.07	39°43'05.94	422110.13	2204301.73

3. Схема границ территории объекта культурного наследия



Условные обозначения:



- объект культурного наследия;




- границы территории объекта культурного наследия;

1- 6

- характерные точки границ территории объекта культурного наследия.

Министр культуры
Ростовской области



А.А. Резванов