



МИНИСТЕРСТВО КУЛЬТУРЫ РОСТОВСКОЙ ОБЛАСТИ

ПОСТАНОВЛЕНИЕ

от 06.10.2017 № 23/01-01/540

г. Ростов-на-Дону

Об утверждении границ территории объекта культурного наследия регионального значения «Доходный дом П.И. Крамер, 1910-е гг.»

В соответствии со статьей 3¹ Федерального закона от 25.06.2002 № 73-ФЗ «Об объектах культурного наследия (памятниках истории и культуры) народов Российской Федерации», на основании проекта границ территории объекта культурного наследия регионального значения «Доходный дом П.И. Крамер, 1910-е гг.», постановления Главы Администрации Ростовской области от 09.10.1998 № 411 «О принятии на государственную охрану памятников истории и культуры г. Ростова-на-Дону и мерах по их охране» министерство культуры Ростовской области **п о с т а н о в л я е т**:


1. Утвердить границы территории объекта культурного наследия регионального значения «Доходный дом П.И. Крамер, 1910-е гг.», расположенного по адресу: Ростовская область, г. Ростов-на-Дону, ул. Пушкинская, 116, литер А, состоящего на государственной охране в соответствии с постановлением Главы Администрации Ростовской области от 09.10.1998 № 411 «О принятии на государственную охрану памятников истории и культуры г. Ростова-на-Дону и мерах по их охране», согласно приложению.

2. Определить, что деятельность в границах территории объекта культурного наследия, указанного в пункте 1 настоящего постановления, осуществляется в соответствии с требованиями, предусмотренными статьями 5¹, 47³ Федерального закона от 25.06.2002 № 73-ФЗ «Об объектах культурного наследия (памятниках истории и культуры) народов Российской Федерации».

3. Настоящее постановление вступает в силу со дня его официального опубликования.

4. Контроль за выполнением настоящего постановления возложить на заместителя министра культуры Ростовской области Грунскогo И.В.

Министр культуры
Ростовской области



А.А. Резванов

Приложение
к постановлению
министерства культуры
Ростовской области
от 06.10.2017 № 23/01-01/540

ГРАНИЦЫ

территории объекта культурного наследия регионального значения
«Доходный дом П.И. Крамер, 1910-е гг.», расположенного по адресу:
Ростовская область, г. Ростов-на-Дону, ул. Пушкинская, 116, литер А,
состоящего на государственной охране в соответствии с постановлением Главы
Администрации Ростовской области от 09.10.1998 № 411 «О принятии на
государственную охрану памятников истории и культуры
г. Ростова-на-Дону и мерах по их охране»

1. Описание границ территории объекта культурного наследия
регионального значения «Доходный дом П.И. Крамер, 1910-е гг.»,
расположенного по адресу: Ростовская область, г. Ростов-на-Дону,
ул. Пушкинская, 116, литер А, состоящего на государственной охране в
соответствии с постановлением Главы Администрации Ростовской области от
09.10.1998 № 411 «О принятии на государственную охрану памятников истории и
культуры г. Ростова-на-Дону и мерах по их охране»

Объект культурного наследия регионального значения «Доходный дом П.И. Крамер, 1910-е гг.» по адресу: Ростовская область, г. Ростов-на-Дону, ул. Пушкинская, 116, литер А, состоящий на государственной охране в соответствии с постановлением Главы Администрации Ростовской области от 09.10.1998 № 411 «О принятии на государственную охрану памятников истории и культуры г. Ростова-на-Дону и мерах по их охране» (далее – объект культурного наследия), расположен в историческом центре города. Рельеф участка застройки, на котором расположен объект культурного наследия, спокойный.

Исходная точка 1 территории объекта культурного наследия расположена на юго-западном углу земельного участка кадастровый номер 61:44:0040709:31.

Границы территории объекта культурного наследия проходят:

от точки 1 до точки 2 - на расстоянии 27.34 м в северо-северо-западном направлении по границе земельного участка кадастровый номер 61:44:0040709:31;

от точки 2 до точки 3 - на расстоянии 23.57 м в восточном-северо-восточном направлении, в 1,5 м от грани стены главного северного фасада объекта культурного наследия;

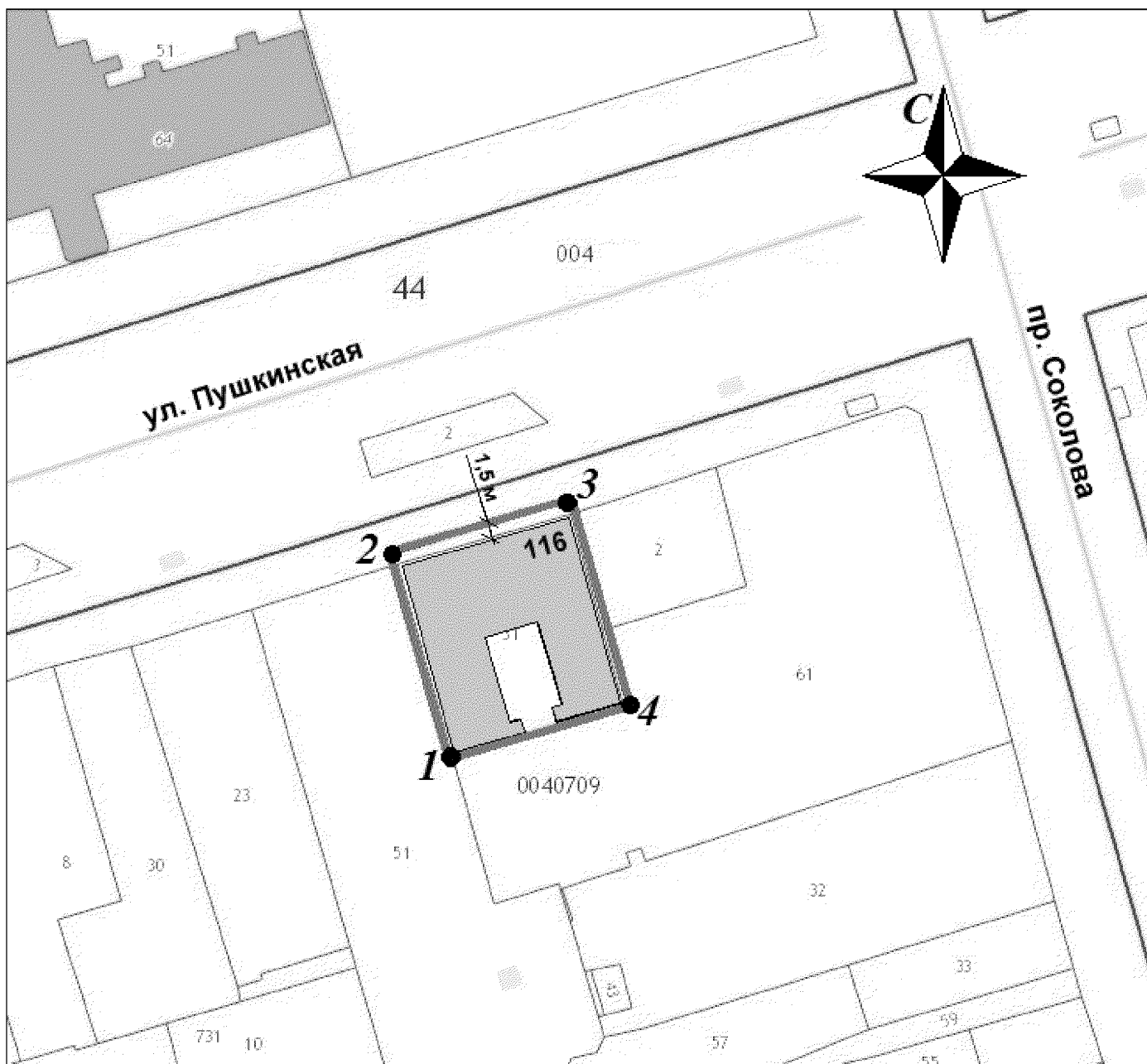
от точки 3 до точки 4 - на расстоянии 27.21 м в юго-юго-восточном направлении по границе земельного участка кадастровый номер 61:44:0040709:31;

от точки 4 - на расстоянии 23.28 м в западном-юго-западном направлении по границе земельного участка кадастровый номер 61:44:0040709:31 до исходной точки 1.

2. Таблица координат характерных точек границ территории
объекта культурного наследия


Обозначение (номер) характерной точки	Координаты характерных точек во Всемирной геодезической системе координат (WGS-84)		Координаты характерных точек в местной системе координат (МСК)	
	Северной широты	Восточной долготы	X	Y
Точка 1	47°13'31.97	39°43'08.74	422137.13	2204361.10
Точка 2	47°13'32.82	39°43'08.38	422163.54	2204354.03
Точка 3	47°13'33.03	39°43'09.46	422169.66	2204376.79
Точка 4	47°13'32.18	39°43'09.80	422143.30	2204383.55

3. Схема границ территории объекта культурного наследия



Условные обозначения:

 - объект культурного наследия;

 - границы территории объекта культурного наследия;

1-4 - характерные точки границ территории объекта культурного наследия.

Министр культуры
Ростовской области



А.А. Резванов