



## МИНИСТЕРСТВО КУЛЬТУРЫ РОСТОВСКОЙ ОБЛАСТИ

### ПОСТАНОВЛЕНИЕ

от 06.10.2017 № 23/01-01/537

г. Ростов-на-Дону

#### Об утверждении границ территории объекта культурного наследия регионального значения «Доходный дом П.И. Ливенского»

В соответствии со статьей 3<sup>1</sup> Федерального закона от 25.06.2002 № 73-ФЗ «Об объектах культурного наследия (памятниках истории и культуры) народов Российской Федерации», на основании проекта границ территории объекта культурного наследия регионального значения «Доходный дом П.И. Ливенского», постановления Главы Администрации Ростовской области от 09.10.1998 № 411 «О принятии на государственную охрану памятников истории и культуры г. Ростова-на-Дону и мерах по их охране» министерство культуры Ростовской области **п о с т а н о в л я е т**:


1. Утвердить границы территории объекта культурного наследия регионального значения «Доходный дом П.И. Ливенского», расположенного по адресу: Ростовская область, г. Ростов-на-Дону, пр. Чехова, 72/155, ул. Пушкинская, литер А, состоящего на государственной охране в соответствии с постановлением Главы Администрации Ростовской области от 09.10.1998 № 411 «О принятии на государственную охрану памятников истории и культуры г. Ростова-на-Дону и мерах по их охране», согласно приложению.

2. Определить, что деятельность в границах территории объекта культурного наследия, указанного в пункте 1 настоящего постановления, осуществляется в соответствии с требованиями, предусмотренными статьями 5<sup>1</sup>, 47<sup>3</sup> Федерального закона от 25.06.2002 № 73-ФЗ «Об объектах культурного наследия (памятниках истории и культуры) народов Российской Федерации».

3. Настоящее постановление вступает в силу со дня его официального опубликования.

4. Контроль за выполнением настоящего постановления возложить на заместителя министра культуры Ростовской области Грунского И.В.

Министр культуры  
Ростовской области



А.А. Резванов

Приложение  
к постановлению  
министерства культуры  
Ростовской области  
от 06.10.2017 № 23/01-01/537

## ГРАНИЦЫ

территории объекта культурного наследия регионального значения «Доходный дом П.И. Ливенского», расположенного по адресу: Ростовская область, г. Ростов-на-Дону, пр. Чехова, 72/155, ул. Пушкинская, литер А, состоящего на государственной охране в соответствии с постановлением Главы Администрации Ростовской области от 09.10.1998 № 411 «О принятии на государственную охрану памятников истории и культуры г. Ростова-на-Дону и мерах по их охране»

1. Описание границ территории объекта культурного наследия регионального значения «Доходный дом П.И. Ливенского», расположенного по адресу: Ростовская область, г. Ростов-на-Дону, пр. Чехова, 72/155, ул. Пушкинская, литер А, состоящего на государственной охране в соответствии с постановлением Главы Администрации Ростовской области от 09.10.1998 № 411 «О принятии на государственную охрану памятников истории и культуры г. Ростова-на-Дону и мерах по их охране»

Объект культурного наследия регионального значения «Доходный дом П.И. Ливенского» по адресу: Ростовская область, г. Ростов-на-Дону, пр. Чехова, 72/155, ул. Пушкинская, литер А, состоящий на государственной охране в соответствии с постановлением Главы Администрации Ростовской области от 09.10.1998 № 411 «О принятии на государственную охрану памятников истории и культуры г. Ростова-на-Дону и мерах по их охране» (далее – объект культурного наследия), расположен в исторической части города. Рельеф участка застройки относительно спокойный.

Исходная точка 1 территории объекта культурного наследия расположена на западном-юго-западном углу земельного участка кадастровый номер 61:44:0040707:1.

Границы территории объекта культурного наследия проходят:

от точки 1 до точки 2 - на расстоянии 22.94 м в восточном-северо-восточном направлении по границе земельного участка кадастровый номер 61:44:0040707:1;

от точки 2 до точки 3 - на расстоянии 5.63 м в юго-юго-восточном направлении по границам земельного участка кадастровый номер 61:44:0040707:1;

от точки 3 до точки 4 - на расстоянии 7.32 м в западном-юго-западном направлении по границе земельного участка кадастровый номер 61:44:0040707:1;

от точки 4 до точки 5 – на расстоянии 18.15 м в юго-юго-восточном направлении по границе земельного участка кадастровый номер 61:44:0040707:1;

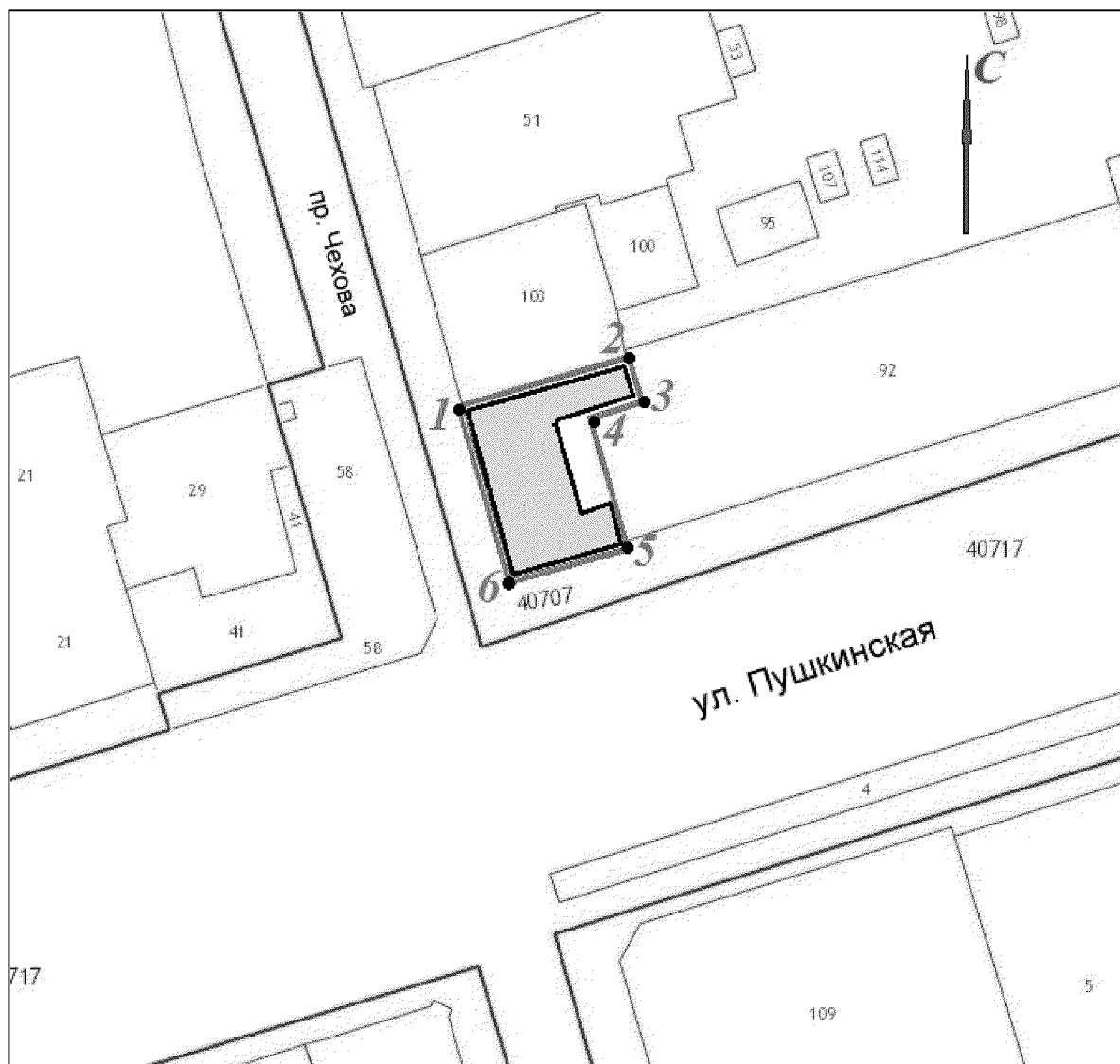
от точки 5 до точки 6 – на расстоянии 15.87 м в западном-юго-западном направлении по границе земельного участка кадастровый номер 61:44:0040707:1;

от точки 6 - на расстоянии 23.81 м в северо-северо-западном направлении по границе земельного участка кадастровый номер 61:44:0040707:1 до исходной точки 1.

## 2. Таблица координат характерных точек границ территории объекта культурного наследия


Обозначение (номер) характерной точки	Координаты характерных точек во Всемирной геодезической системе координат (WGS-84)		Координаты характерных точек в местной системе координат (МСК)	
	Северной широты	Восточной долготы	X	Y
Точка 1	47°13'38.03	39°43'21.31	422319.95	2204628.61
Точка 2	47°13'38.23	39°43'22.36	422325.85	2204650.78
Точка 3	47°13'38.06	39°43'22.44	422320.44	2204652.34
Точка 4	47°13'37.99	39°43'22.11	422318.36	2204645.32
Точка 5	47°13'37.42	39°43'22.35	422300.87	2204650.17
Точка 6	47°13'37.29	39°43'21.62	422296.96	2204634.79

### 3. Схема границ территории объекта культурного наследия




Условные обозначения:

 - объект культурного наследия;

 - границы территории объекта культурного наследия;

1-6 - характерные точки границ территории объекта культурного наследия.

Министр культуры  
Ростовской области



А.А. Резванов