



МИНИСТЕРСТВО КУЛЬТУРЫ РОСТОВСКОЙ ОБЛАСТИ

ПОСТАНОВЛЕНИЕ

от 04.10.2017 № 23/01-01/520

г. Ростов-на-Дону

Об утверждении границ территории объекта культурного наследия регионального значения «Особняк С.В. Петровой»

В соответствии со статьей 3¹ Федерального закона от 25.06.2002 № 73-ФЗ «Об объектах культурного наследия (памятниках истории и культуры) народов Российской Федерации», на основании проекта границ территории объекта культурного наследия регионального значения «Особняк С.В. Петровой», постановления Главы Администрации Ростовской области от 09.10.1998 № 411 «О принятии на государственную охрану памятников истории и культуры г. Ростова-на-Дону и мерах по их охране» министерство культуры Ростовской области **п о с т а н о в л я е т**:


1. Утвердить границы территории объекта культурного наследия регионального значения «Особняк С.В. Петровой», расположенного по адресу: Ростовская область, г. Ростов-на-Дону, ул. Пушкинская, 115, литер А, состоящего на государственной охране в соответствии с постановлением Главы Администрации Ростовской области от 09.10.1998 № 411 «О принятии на государственную охрану памятников истории и культуры г. Ростова-на-Дону и мерах по их охране», согласно приложению.

2. Определить, что деятельность в границах территории объекта культурного наследия, указанного в пункте 1 настоящего постановления, осуществляется в соответствии с требованиями, предусмотренными статьями 5¹, 47³ Федерального закона от 25.06.2002 № 73-ФЗ «Об объектах культурного наследия (памятниках истории и культуры) народов Российской Федерации».

3. Настоящее постановление вступает в силу со дня его официального опубликования.

4. Контроль за выполнением настоящего постановления возложить на заместителя министра культуры Ростовской области Грунского И.В.

Министр культуры
Ростовской области



А.А. Резванов

Приложение
к постановлению
министерства культуры
Ростовской области
от 04.10.2017 № 23/01-01/520

ГРАНИЦЫ

территории объекта культурного наследия регионального значения «Особняк С.В. Петровой», расположенного по адресу: Ростовская область, г. Ростов-на-Дону, ул. Пушкинская, 115, литер А, состоящего на государственной охране в соответствии с постановлением Главы Администрации Ростовской области от 09.10.1998 № 411 «О принятии на государственную охрану памятников истории и культуры г. Ростова-на-Дону и мерах по их охране»

1. Описание границ территории объекта культурного наследия регионального значения «Особняк С.В. Петровой», расположенного по адресу: Ростовская область, г. Ростов-на-Дону, ул. Пушкинская, 115, литер А, состоящего на государственной охране в соответствии с постановлением Главы Администрации Ростовской области от 09.10.1998 № 411 «О принятии на государственную охрану памятников истории и культуры г. Ростова-на-Дону и мерах по их охране».

Объект культурного наследия регионального значения «Особняк С.В. Петровой» по адресу: Ростовская область, г. Ростов-на-Дону, ул. Пушкинская, 115, литер А, состоящий на государственной охране в соответствии с постановлением Главы Администрации Ростовской области от 09.10.1998 № 411 «О принятии на государственную охрану памятников истории и культуры г. Ростова-на-Дону и мерах по их охране» (далее – объект культурного наследия), расположен в исторической части города. Рельеф участка застройки относительно спокойный.

Исходная точка 1 территории объекта культурного наследия расположена на западном-юго-западном углу земельного участка кадастровый номер 61:44:0040707:1.

Границы территории объекта культурного наследия проходят:

от точки 1 до точки 2 - на расстоянии 40.37 м в северо-северо-западном направлении по границе земельного участка кадастровый номер 61:44:0040602:54;

от точки 2 до точки 3 - на расстоянии 22.23 м в восточном-северо-восточном направлении в 1,5 метрах от грани стены северного дворового фасада северного крыла объекта культурного наследия;

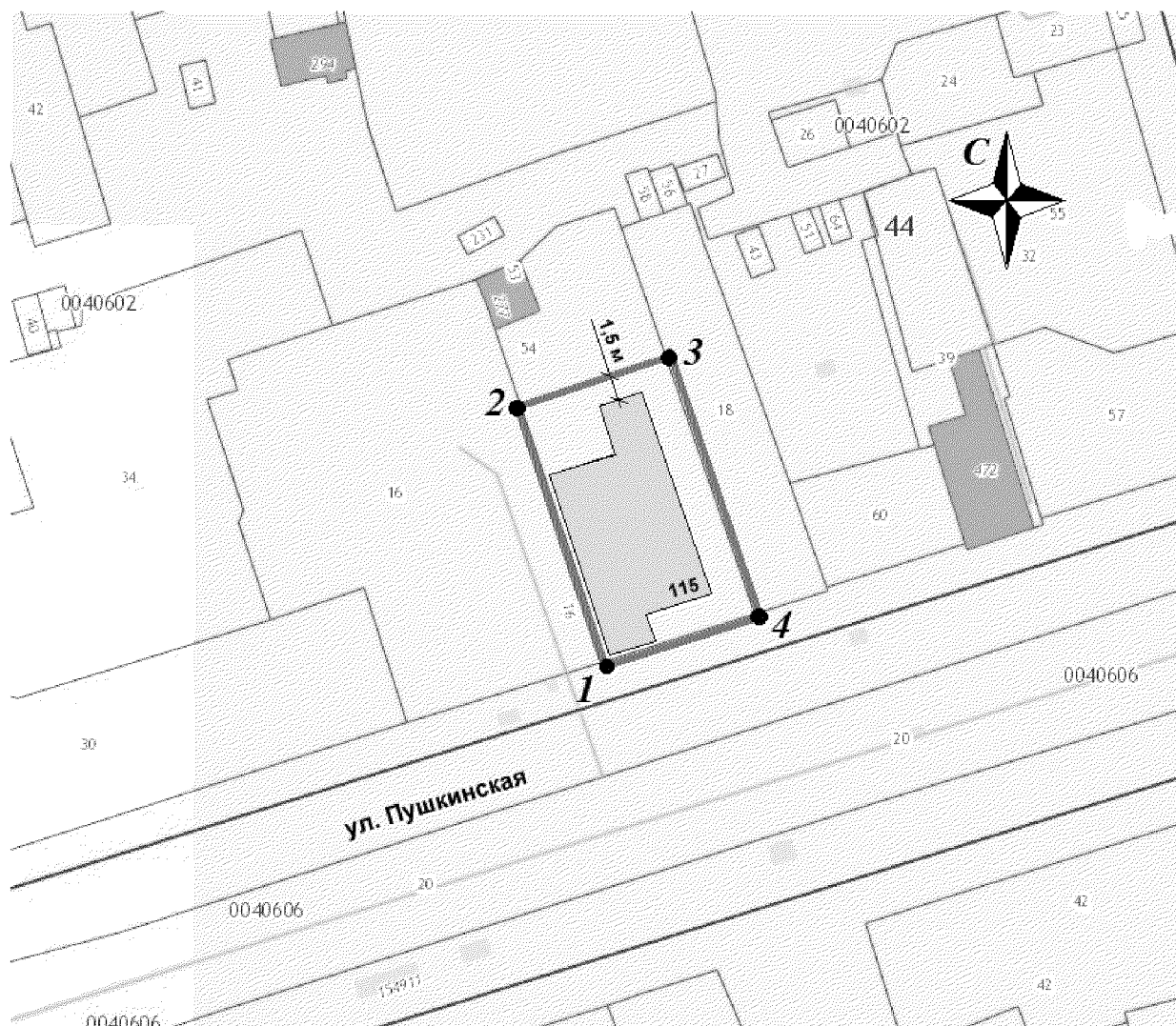
от точки 3 до точки 4 - на расстоянии 40.78 м в юго-юго-восточном направлении по границе земельного участка кадастровый номер 61:44:0040602:54;

от точки 4 на расстоянии 22.58 м в западном-юго-западном направлении по границе земельного участка кадастровый номер 61:44:0040602:54 до исходной точки 1.

2. Таблица координат характерных точек границ территории
объекта культурного наследия


Обозначение (номер) характерной точки	Координаты характерных точек во Всемирной геодезической системе координат (WGS-84)		Координаты характерных точек в местной системе координат (МСК)	
	Северной широты	Восточной долготы	X	Y
Точка 1	47°13'31.90	39°42'56.57	422139.15	2204104.97
Точка 2	47°13'33.14	39°42'55.95	422177.60	2204092.68
Точка 3	47°13'33.37	39°42'56.95	422184.33	2204113.87
Точка 4	47°13'32.12	39°42'57.59	422145.59	2204126.61

3. Схема границ территории объекта культурного наследия




Условные обозначения:

 - объект культурного наследия;

 - границы территории объекта культурного наследия;

1-4 - характерные точки границ территории объекта культурного наследия.

Министр культуры
Ростовской области



А.А. Резванов