



## МИНИСТЕРСТВО КУЛЬТУРЫ РОСТОВСКОЙ ОБЛАСТИ

### ПОСТАНОВЛЕНИЕ

от 22.11.2017 № 23/01-01/663

г. Ростов-на-Дону

#### Об утверждении границ территории объекта культурного наследия регионального значения «Доходный дом В.К. и С.К. Чириковых, 1912 г., арх. Л.Ф. Эберг»

В соответствии со статьей 3<sup>1</sup> Федерального закона от 25.06.2002 № 73-ФЗ «Об объектах культурного наследия (памятниках истории и культуры) народов Российской Федерации», на основании проекта границ территории объекта культурного наследия регионального значения «Доходный дом В.К. и С.К. Чириковых, 1912 г., арх. Л.Ф. Эберг», постановления Главы Администрации Ростовской области от 09.10.1998 № 411 «О принятии на государственную охрану памятников истории и культуры г. Ростова-на-Дону и мерах по их охране», министерство культуры Ростовской области **п о с т а н о в л я е т**:


1. Утвердить границы территории объекта культурного наследия регионального значения «Доходный дом В.К. и С.К. Чириковых, 1912 г., арх. Л.Ф. Эберг», расположенного по адресу: Ростовская область, г. Ростов-на-Дону, ул. Пушкинская, 57, литеры А, Б, состоящего на государственной охране в соответствии постановлением Главы Администрации Ростовской области от 09.10.1998 № 411, согласно приложению.


2. Определить, что деятельность в границах территории объекта культурного наследия, указанного в пункте 1 настоящего постановления, осуществляется в соответствии с требованиями, предусмотренными статьями 5<sup>1</sup>, 47<sup>3</sup> Федерального закона от 25.06.2002 № 73-ФЗ.

3. Настоящее постановление вступает в силу со дня его официального опубликования.

4. Контроль за выполнением настоящего постановления возложить на заместителя министра культуры Ростовской области Грунского И.В.

Министр культуры  
Ростовской области



  
В.Н. Бабин

Приложение  
к постановлению  
министерства культуры  
Ростовской области  
от 22.11.2017 № 23/01-01/663

**ГРАНИЦЫ**

территории объекта культурного наследия регионального значения  
«Доходный дом В.К. и С.К. Чириковых, 1912 г., арх. Л.Ф. Эберг», расположенного  
по адресу: Ростовская область, г. Ростов-на-Дону, ул. Пушкинская, 57, литеры А,  
Б, состоящего на государственной охране в соответствии с постановлением Главы  
Администрации Ростовской области от 09.10.1998 № 411 «О принятии на  
государственную охрану памятников истории и культуры г. Ростова-на-Дону  
и мерах по их охране»

1. Описание границ территории объекта культурного наследия регионального  
значения «Доходный дом В.К. и С.К. Чириковых, 1912 г., арх. Л.Ф. Эберг»,  
расположенного по адресу: Ростовская область, г. Ростов-на-Дону,  
ул. Пушкинская, 57, литеры А, Б, состоящего на государственной охране в  
соответствии с постановлением Главы Администрации Ростовской области от  
09.10.1998 № 411

Объект культурного наследия регионального значения «Доходный дом В.К. и С.К. Чириковых, 1912 г., арх. Л.Ф. Эберг» по адресу: Ростовская область, г. Ростов-на-Дону, ул. Пушкинская, 57, литеры А, Б, состоящий на государственной охране в соответствии с постановлением Главы Администрации Ростовской области от 09.10.1998 № 411 (далее – объект культурного наследия), расположен в исторической части города. Рельеф участка застройки имеет общий уклон в юго-западном направлении.

Исходная точка 1 территории объекта культурного наследия расположена на северо-северо-западном углу земельного участка кадастровый номер 61:44:0050513:5.

Границы территории объекта культурного наследия проходят:

от точки 1 до точки 2 - на расстоянии 33.78 м в северо-северо-западном направлении по границе земельного участка кадастровый номер 61:44:0050513:5;

от точки 2 до точки 3 - на расстоянии 15.55 м в восточном-северо-восточном направлении по границе земельного участка кадастровый номер 61:44:0050513:5;

от точки 3 до точки 4 - на расстоянии 1.97 м в северо-северо-западном направлении по границе земельного участка кадастровый номер 61:44:0050513:5;

от точки 4 до точки 5 - на расстоянии 5.85 м в восточном-северо-восточном направлении по границе земельного участка кадастровый номер 61:44:0050513:5;

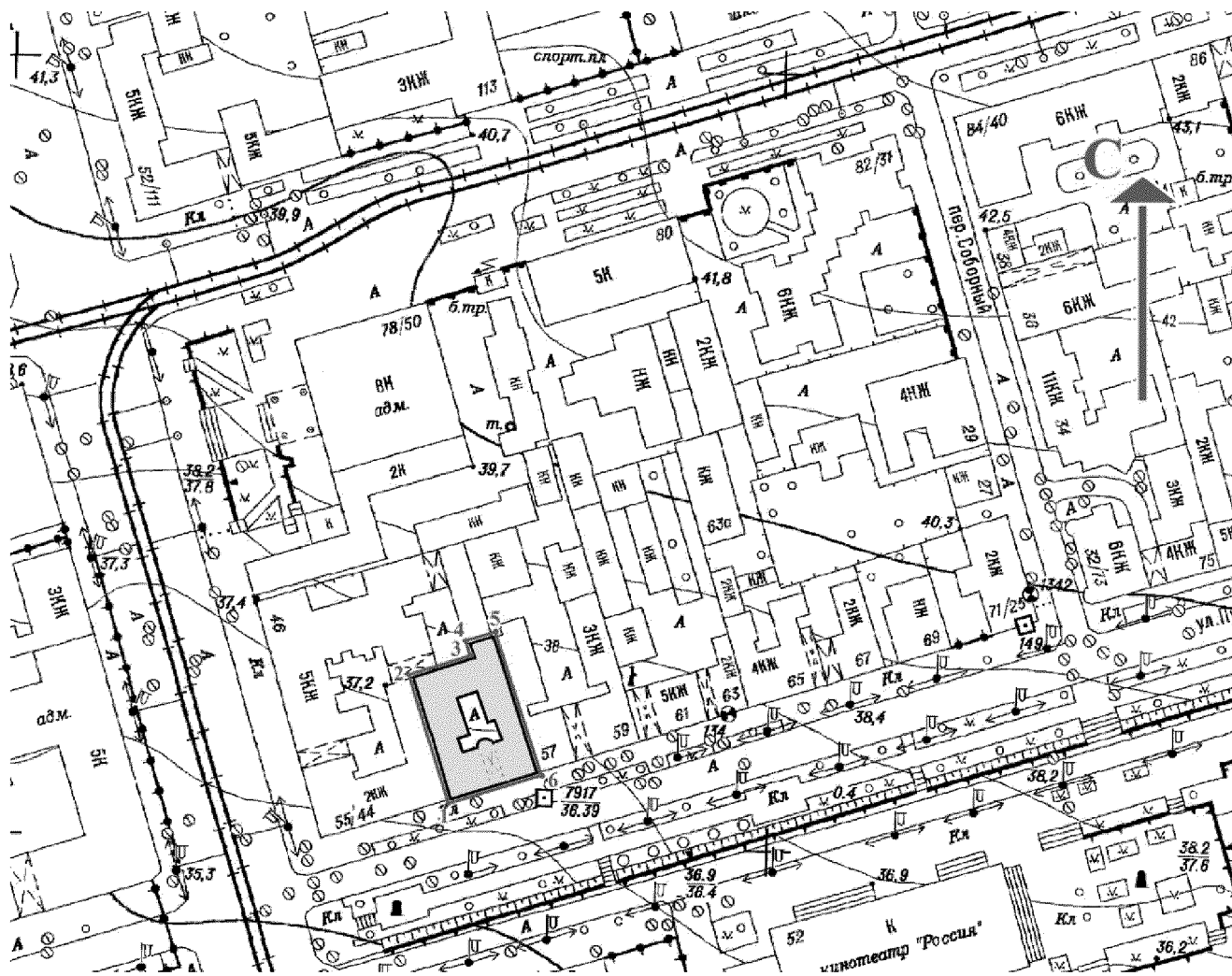
от точки 5 до точки 6 - на расстоянии 36.01 м в южном-юго-восточном направлении по границе земельного участка кадастровый номер 61:44:0050513:5;

от точки 6 - на расстоянии 20.65 м в западном-юго-западном направлении по границе земельного участка кадастровый номер 61:44:0050513:5 до исходной точки 1.

2. Таблица координат характерных точек границ территории  
объекта культурного наследия


Обозначение (номер) характерной точки	Координаты характерных точек во Всемирной геодезической системе координат (WGS-84)		Координаты характерных точек в местной системе координат (МСК)	
	Северной широты	Восточной долготы	X	Y
Точка 1	47°13'25.13	39°42'24.59	421940.86	2203428.80
Точка 2	47°13'26.16	39°42'24.07	421973.03	2203418.51
Точка 3	47°13'26.31	39°42'24.78	421977.44	2203433.42
Точка 4	47°13'26.37	39°42'24.75	421979.33	2203432.87
Точка 5	47°13'26.43	39°42'25.02	421980.95	2203438.49
Точка 6	47°13'25.32	39°42'25.53	421946.41	2203448.69

### 3. Схема границ территории объекта культурного наследия




Условные обозначения:

 - объект культурного наследия;

 - границы территории объекта культурного наследия

**1-6** - характерные точки границ территории объекта культурного наследия.

Министр культуры  
Ростовской области



*В.Н. Бабин*

В.Н. Бабин