



МИНИСТЕРСТВО КУЛЬТУРЫ РОСТОВСКОЙ ОБЛАСТИ

ПОСТАНОВЛЕНИЕ

от 12.12.2017 № 23/01-01/709
г. Ростов-на-Дону

**О включении
выявленного объекта культурного наследия
«Жилой дом рабочих завода «Красный котельщик» в единый
государственный реестр объектов культурного наследия (памятников истории
и культуры) народов Российской Федерации, об утверждении границ
территории объекта культурного наследия**

В соответствии со статьями 3¹, 18 Федерального закона от 25.06.2002 № 73-ФЗ «Об объектах культурного наследия (памятниках истории и культуры) народов Российской Федерации», статьей 5 Областного закона от 02.03.2015 № 334-ЗС «Об объектах культурного наследия (памятниках истории и культуры) в Ростовской области», заключением государственной историко-культурной экспертизы от 26.12.2016 министерство культуры Ростовской области **п о с т а н о в л я е т:**

1. Включить выявленный объект культурного наследия «Жилой дом рабочих завода «Красный котельщик», расположенный по адресу: Ростовская область, г. Таганрог, ул. Александровская, 107, литеры А, а, состоящий на государственной охране в соответствии с постановлением министерства культуры Ростовской области от 15.12.2016 № 476 «О включении объекта, обладающего признаками объекта культурного наследия, расположенного по адресу: Ростовская область, г. Таганрог, ул. Александровская, 107, литеры А, а, в перечень выявленных объектов культурного наследия Ростовской области и об утверждении границ его территории», в единый государственный реестр объектов культурного наследия (памятников истории и культуры) народов Российской Федерации в качестве объекта культурного наследия регионального значения.


2. Утвердить границы территории объекта культурного наследия, указанного в пункте 1 настоящего постановления согласно приложению.

3. Определить, что деятельность в границах территории объекта культурного наследия, указанного в пункте 1 настоящего постановления осуществляется в соответствии с требованиями, предусмотренными статьями 5¹, 47³ Федерального закона от 25.06.2002 № 73-ФЗ «Об объектах культурного наследия (памятниках истории и культуры) народов Российской Федерации».

4. Настоящее постановление вступает в силу со дня его официального опубликования.

5. Контроль за выполнением настоящего постановления возложить на заместителя министра культуры Ростовской области Грунского И.В.

Министр культуры
Ростовской области



В.Н. Бабин

Приложение
к постановлению
министерства культуры
Ростовской области
от 12.12.2017 № 23/01-01/709

ГРАНИЦЫ

территории объекта культурного наследия регионального значения
«Жилой дом рабочих завода «Красный котельщик », расположенного по адресу:
Ростовская область, г. Таганрог, ул. Александровская, 107, литеры А, а

1. Описание границ территории объекта культурного наследия регионального значения «Жилой дом рабочих завода «Красный котельщик», расположенного по адресу: Ростовская область, г. Таганрог, ул. Александровская, 107, литеры А, а

Объект культурного наследия регионального значения «Жилой дом рабочих завода «Красный котельщик» по адресу: Ростовская область, г. Таганрог, ул. Александровская, 107, литеры А, а (далее – объект культурного наследия) расположен в исторической части города, в квартале застройки, ограниченном с юго-запада ул. Кузнечной, с юго-востока – пер. Смирновским, с северо-востока – ул. Александровской, с северо-запада – 2-м переулком. Рельеф участка застройки в планировочном отношении спокойный.

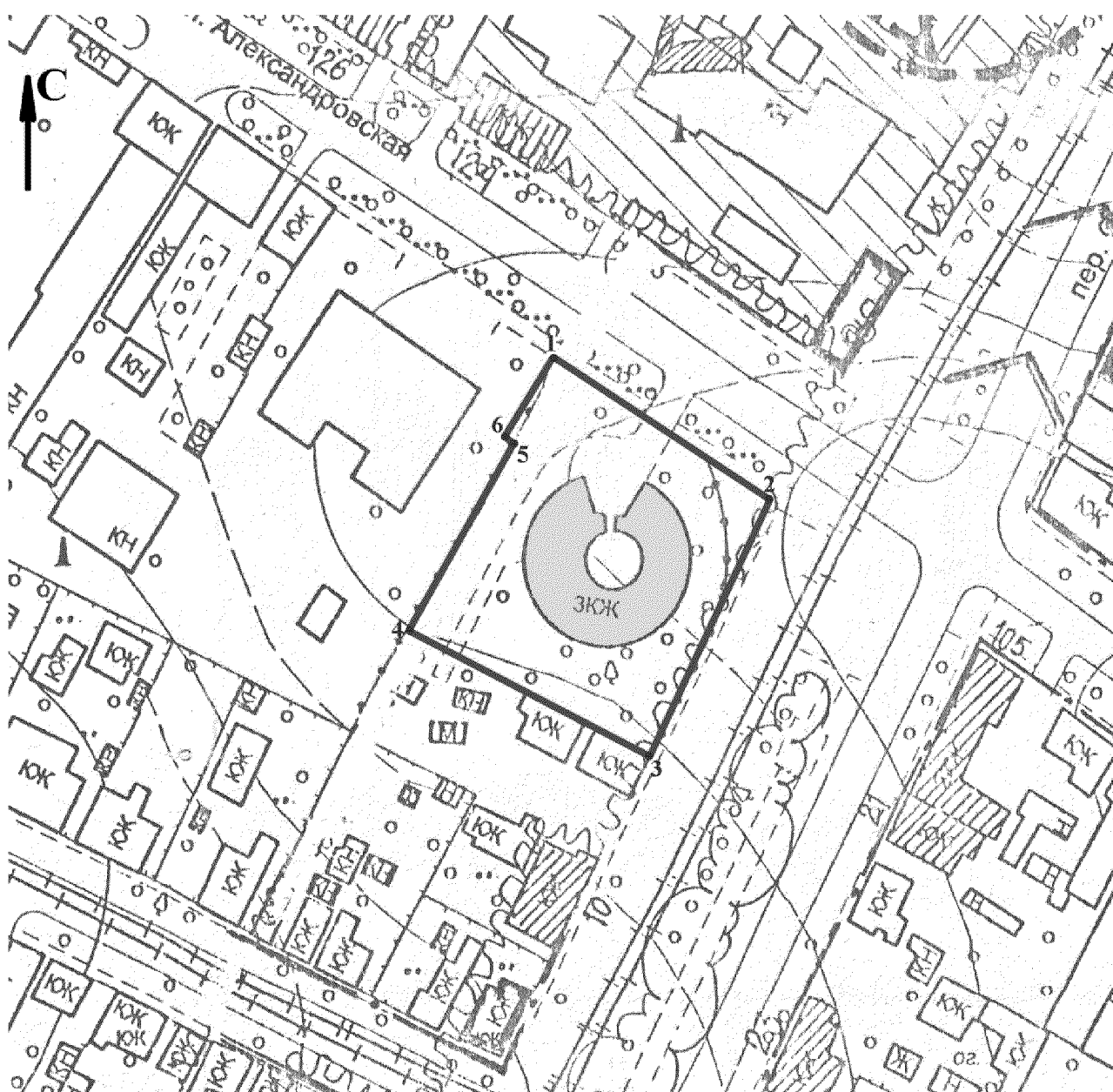
Границы территории объекта культурного наследия проходят:

- от точки 1 до точки 2 – на расстоянии 55,71 м в юго-восточном направлении по границе земельного участка кадастровый номер 61:58:0002050:14;
- от точки 2 до точки 3 – на расстоянии 60,26 м в юго-западном направлении по границе земельного участка кадастровый номер 61:58:0002050:14;
- от точки 3 до точки 4 – на расстоянии 61,81 м в северо-западном направлении;
- от точки 4 до точки 5 – на расстоянии 47,02 м в северо-восточном направлении по границе земельного участка кадастровый номер 61:58:0002050:14;
- от точки 5 до точки 6 – на расстоянии 1,41 м в северо-западном направлении по границе земельного участка кадастровый номер 61:58:0002050:14;
- от точки 6 – на расстоянии 18,37 м в северо-восточном направлении по границе земельного участка кадастровый номер 61:58:0002050:14 до исходной точки 1.


2. Таблица координат характерных точек границ территории
объекта культурного наследия


Обозначение (номер) характерной точки	Координаты характерных точек во Всемирной геодезической системе координат (WGS-84)		Координаты характерных точек в местной системе координат (МСК)	
	Северной широты	Восточной долготы	X	Y
Точка 1	47°13'04.25	38°54'46.79	420929.47	1370529.76
Точка 2	47°13'03.29	38°54'49.02	420900.22	1370577.17
Точка 3	47°13'01.53	38°54'47.77	420845.70	1370551.51
Точка 4	47°13'02.45	38°54'45.16	420873.24	1370496.17
Точка 5	47°13'03.73	38°54'46.36	420913.12	1370521.08
Точка 6	47°13'03.75	38°54'46.31	420913.95	1370519.94

3. Схема границ территории объекта культурного наследия




Условные обозначения:

 - объект культурного наследия;

 - границы территории объекта культурного наследия;

1 - 6 - характерные точки границ территории объекта культурного наследия.

Министр культуры
Ростовской области



В.Н. Бабин