



## МИНИСТЕРСТВО КУЛЬТУРЫ РОСТОВСКОЙ ОБЛАСТИ

### ПОСТАНОВЛЕНИЕ

от 19.12.2017 № 23/01-01/721

г. Ростов-на-Дону

#### Об утверждении границ территории объекта культурного наследия регионального значения «Главный корпус Ростовского института железнодорожного транспорта, 1930-е гг. Восстановлен в нач. 1950-х гг.»

В соответствии со статьей 3<sup>1</sup> Федерального закона от 25.06.2002 № 73-ФЗ «Об объектах культурного наследия (памятниках истории и культуры) народов Российской Федерации», на основании проекта границ территории объекта культурного наследия регионального значения «Главный корпус Ростовского института железнодорожного транспорта, 1930-е гг. Восстановлен в нач. 1950-х гг.», постановления Главы Администрации Ростовской области от 09.10.1998 № 411 «О принятии на государственную охрану памятников истории и культуры г. Ростова-на-Дону и мерах по их охране», министерство культуры Ростовской области **п о с т а н о в л я е т**:


1. Утвердить границы территории объекта культурного наследия регионального значения «Главный корпус Ростовского института железнодорожного транспорта, 1930-е гг. Восстановлен в нач. 1950-х гг.», расположенного по адресу: Ростовская область, г. Ростов-на-Дону, пл. Ростовского Стрелкового Полка Народного Ополчения, 2, литеры А, А1, состоящего на государственной охране в соответствии с постановлением Главы Администрации Ростовской области от 09.10.1998 № 411, согласно приложению.


2. Определить, что деятельность в границах территории объекта культурного наследия, указанного в пункте 1 настоящего постановления, осуществляется в соответствии с требованиями, предусмотренными статьями 5<sup>1</sup>, 47<sup>3</sup> Федерального закона от 25.06.2002 № 73-ФЗ.

3. Настоящее постановление вступает в силу со дня его официального опубликования.

4. Контроль за выполнением настоящего постановления возложить на заместителя министра культуры Ростовской области Грунского И.В.

Министр культуры  
Ростовской области



  
В.Н. Бабин

Приложение  
к постановлению  
министерства культуры  
Ростовской области  
от 19.12.2017 № 23/01-01/721

ГРАНИЦЫ

территории объекта культурного наследия регионального значения «Главный корпус Ростовского института железнодорожного транспорта, 1930-е гг. Восстановлен в нач. 1950-х гг.», расположенного по адресу: Ростовская область, г. Ростов-на-Дону, пл. Ростовского Стрелкового Полка Народного Ополчения, 2, литеры А, А1, состоящего на государственной охране в соответствии с постановлением Главы Администрации Ростовской области от 09.10.1998 № 411 «О принятии на государственную охрану памятников истории и культуры г. Ростова-на-Дону и мерах по их охране»

1. Описание границ территории объекта культурного наследия регионального значения «Главный корпус Ростовского института железнодорожного транспорта, 1930-е гг. Восстановлен в нач. 1950-х гг.», расположенного по адресу: Ростовская область, г. Ростов-на-Дону, пл. Ростовского Стрелкового Полка Народного Ополчения, 2, литеры А, А1, состоящего на государственной охране в соответствии с постановлением Главы Администрации Ростовской области от 09.10.1998 № 411

Объект культурного наследия регионального значения «Главный корпус Ростовского института железнодорожного транспорта, 1930-е гг. Восстановлен в нач. 1950-х гг.» по адресу: Ростовская область, г. Ростов-на-Дону, пл. Ростовского Стрелкового Полка Народного Ополчения, 2, литеры А, А1, состоящий на государственной охране в соответствии с постановлением Главы Администрации Ростовской области от 09.10.1998 № 411 (далее – объект культурного наследия), расположен в центральной части города. Участок застройки в планировочном отношении сложный, с общим уклоном в южном направлении.

Исходная точка 1 территории объекта культурного наследия расположена на западном углу земельного участка кадастровый номер 61:44:0081801:19.

Границы территории объекта культурного наследия проходят:

от точки 1 до точки 2 – на расстоянии 137,19 м в юго-восточном направлении по границе земельного участка кадастровый номер 61:44:0081801:19;

от точки 2 до точки 3 – на расстоянии 203,72 м в восточном направлении по границе земельного участка кадастровый номер 61:44:0081801:19;

от точки 3 до точки 4 – на расстоянии 14,93 м в северном направлении по границе земельного участка кадастровый номер 61:44:0081801:19;

от точки 4 до точки 5 – на расстоянии 6,89 м в северо-восточном направлении по границе земельного участка кадастровый номер 61:44:0081801:19;

от точки 5 до точки 6 – на расстоянии 22,93 м в северо-северо-восточном направлении;

от точки 6 до точки 7 – на расстоянии 17,87 м в северо-восточном направлении;

от точки 7 до точки 8 – на расстоянии 51,73 м в восточном-северо-восточном направлении;

от точки 8 до точки 9 – на расстоянии 35,33 м в восточном направлении;

от точки 9 до точки 10 – на расстоянии 45,12 м в северо-северо-западном направлении;

от точки 10 до точки 11 – на расстоянии 18,31 м в северо-западном направлении;

от точки 11 до точки 12 – на расстоянии 79,18 м в северо-западном направлении;

от точки 12 до точки 13 – на расстоянии 15 м в юго-западном направлении;

от точки 13 до точки 14 – на расстоянии 57,43 м в западном-юго-западном направлении;

от точки 14 до точки 15 – на расстоянии 49,65 м в юго-западном направлении;

от точки 15 до точки 16 – на расстоянии 27,61 м в северо-западном направлении;

от точки 16 до точки 17 – на расстоянии 9,59 м в юго-западном направлении;

от точки 17 до точки 18 – на расстоянии 59,23 м в юго-западном направлении;

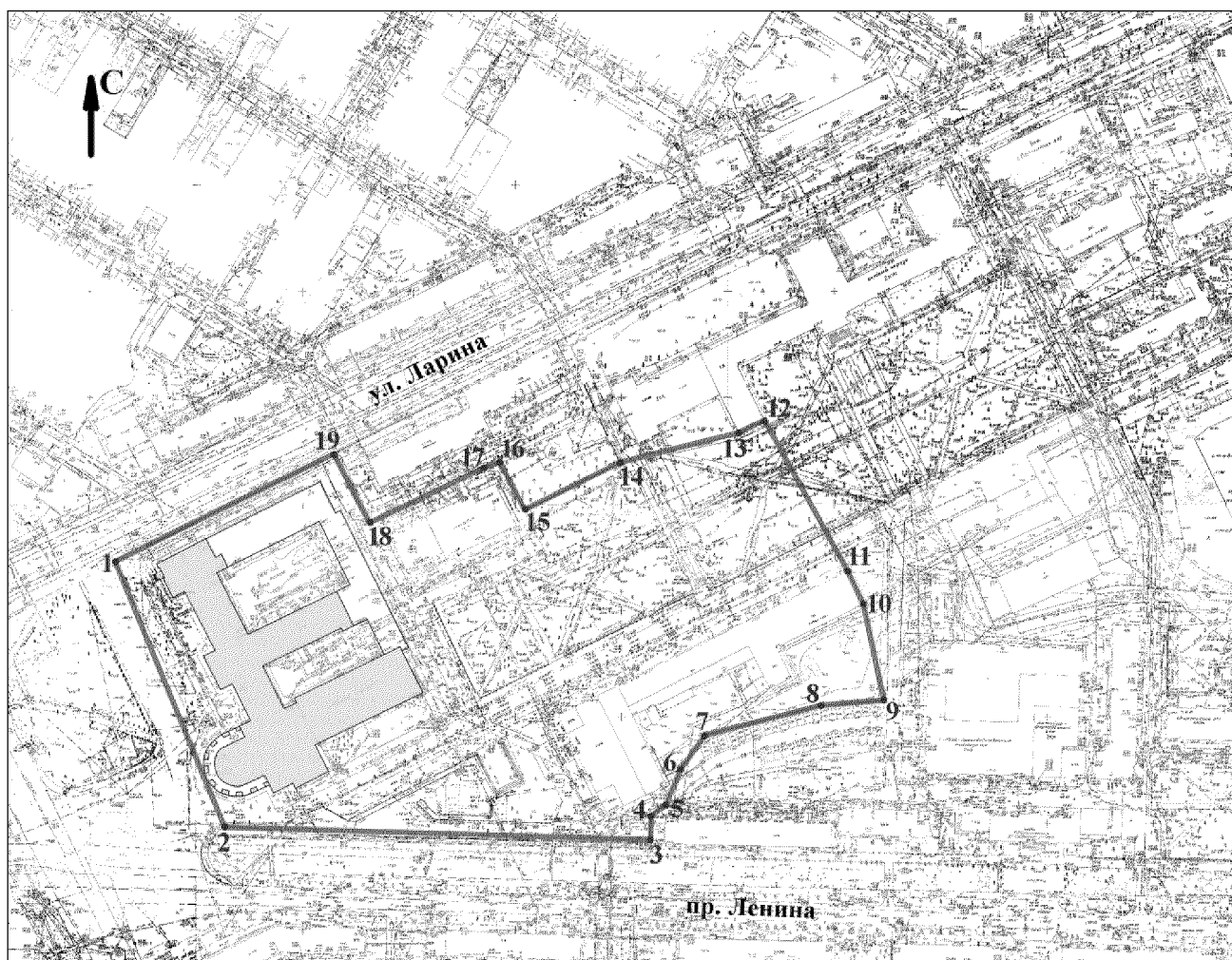
от точки 18 до точки 19 – на расстоянии 36,85 м в северо-западном направлении;

от точки 19 – на расстоянии 120,91 м в юго-западном направлении по границе земельного участка кадастровый номер 61:44:0081801:19 до исходной точки 1.



2. Таблица координат характерных точек границ территории  
объекта культурного наследия

Обозначение (номер) характерной точки	Координаты характерных точек во Всемирной геодезической системе координат (WGS-84)		Координаты характерных точек в местной системе координат (МСК)	
	Северной широты	Восточной долготы	X	Y
Точка 1	47°15'04.36	39°41'49.63	425017.40	2202743.93
Точка 2	47°15'00.25	39°41'52.12	424889.72	2202794.11
Точка 3	47°15'00.01	39°42'01.80	424878.97	2202997.55
Точка 4	47°15'00.50	39°42'01.81	424893.89	2202998.13
Точка 5	47°15'00.61	39°42'02.10	424897.29	2203004.12
Точка 6	47°15'01.28	39°42'02.57	424917.73	2203014.52
Точка 7	47°15'01.74	39°42'03.09	424931.70	2203025.67
Точка 8	47°15'02.14	39°42'05.48	424943.35	2203076.07
Точка 9	47°15'02.26	39°42'07.15	424946.53	2203111.26
Точка 10	47°15'03.68	39°42'06.66	424990.61	2203101.63
Точка 11	47°15'04.22	39°42'06.29	425007.34	2203094.19
Точка 12	47°15'06.48	39°42'04.52	425077.80	2203058.06
Точка 13	47°15'06.26	39°42'03.88	425071.28	2203044.55
Точка 14	47°15'05.86	39°42'01.22	425059.74	2202988.29
Точка 15	47°15'05.14	39°41'59.11	425038.19	2202943.56
Точка 16	47°15'05.95	39°41'58.56	425063.49	2202932.50
Точка 17	47°15'05.82	39°41'58.15	425059.51	2202923.77
Точка 18	47°15'05.00	39°41'55.60	425035.07	2202869.82
Точка 19	47°15'06.06	39°41'54.81	425068.19	2202853.66

### 3. Схема границ территории объекта культурного наследия



Условные обозначения:

-  - объект культурного наследия;
-  - границы территории объекта культурного наследия;
- 1-19** - характерные точки границ территории объекта культурного наследия.

Заместитель министра культуры  
Ростовской области



И.В. Грунский