



МИНИСТЕРСТВО КУЛЬТУРЫ РОСТОВСКОЙ ОБЛАСТИ

ПОСТАНОВЛЕНИЕ

от 19.12.2017 № 23/01-01/723

г. Ростов-на-Дону

Об утверждении границ территории объекта культурного наследия регионального значения «Служебный жилой дом железнодорожников»

В соответствии со статьей 3¹ Федерального закона от 25.06.2002 № 73-ФЗ «Об объектах культурного наследия (памятниках истории и культуры) народов Российской Федерации», на основании проекта границ территории объекта культурного наследия регионального значения «Служебный жилой дом железнодорожников», решения Малого совета Ростовского областного Совета народных депутатов от 18.11.1992 № 301 «О принятии на государственную охрану памятников истории и культуры в Ростовской области», министерство культуры Ростовской области **п о с т а н о в л я е т**:


1. Утвердить границы территории объекта культурного наследия регионального значения «Служебный жилой дом железнодорожников», расположенного по адресу: Ростовская область, г. Азов, пер. Достоевского, 2, литер А, состоящего на государственной охране в соответствии с решением Малого совета Ростовского областного Совета народных депутатов от 18.11.1992 № 301, согласно приложению.

2. Определить, что деятельность в границах территории объекта культурного наследия, указанного в пункте 1 настоящего постановления, осуществляется в соответствии с требованиями, предусмотренными статьями 5¹, 47³ Федерального закона от 25.06.2002 № 73-ФЗ.

3. Настоящее постановление вступает в силу со дня его официального опубликования.

4. Контроль за выполнением настоящего постановления возложить на заместителя министра культуры Ростовской области Грунского И.В.

Министр культуры
Ростовской области



В.Н. Бабин

Приложение
к постановлению
министерства культуры
Ростовской области
от 19.12.2017 № 23/01-01/723

ГРАНИЦЫ

территории объекта культурного наследия регионального значения
«Служебный жилой дом железнодорожников», расположенного по адресу:
Ростовская область, г. Азов, пер. Достоевского, 2, литер А, состоящего на
государственной охране в соответствии с решением Малого совета Ростовского
областного Совета народных депутатов от 18.11.1992 № 301 «О принятии на
государственную охрану памятников истории и культуры в Ростовской области»

1. Описание границ территории объекта культурного наследия
регионального значения «Служебный жилой дом железнодорожников»,
расположенного по адресу: Ростовская область, г. Азов, пер. Достоевского, 2,
литер А, состоящего на государственной охране в соответствии с решением
Малого совета Ростовского областного Совета народных депутатов
от 18.11.1992 № 301

Объект культурного наследия регионального значения «Служебный жилой дом железнодорожников» по адресу: Ростовская область, г. Азов, пер. Достоевского, 2, литер А, состоящий на государственной охране в соответствии с решением Малого Совета Ростовского областного Совета народных депутатов от 18.11.1992 № 301 (далее – объект культурного наследия), расположен в северной части г. Азова, в квартале застройки, ограниченном с востока переулком Достоевского, с севера и северо-запада – территорией Азовского морского порта, с запада – улицей Васильева, с юга – улицей Украинской. Рельеф квартала застройки, на территории которого находится объект, сложный, с общим уклоном в юго-восточном направлении.

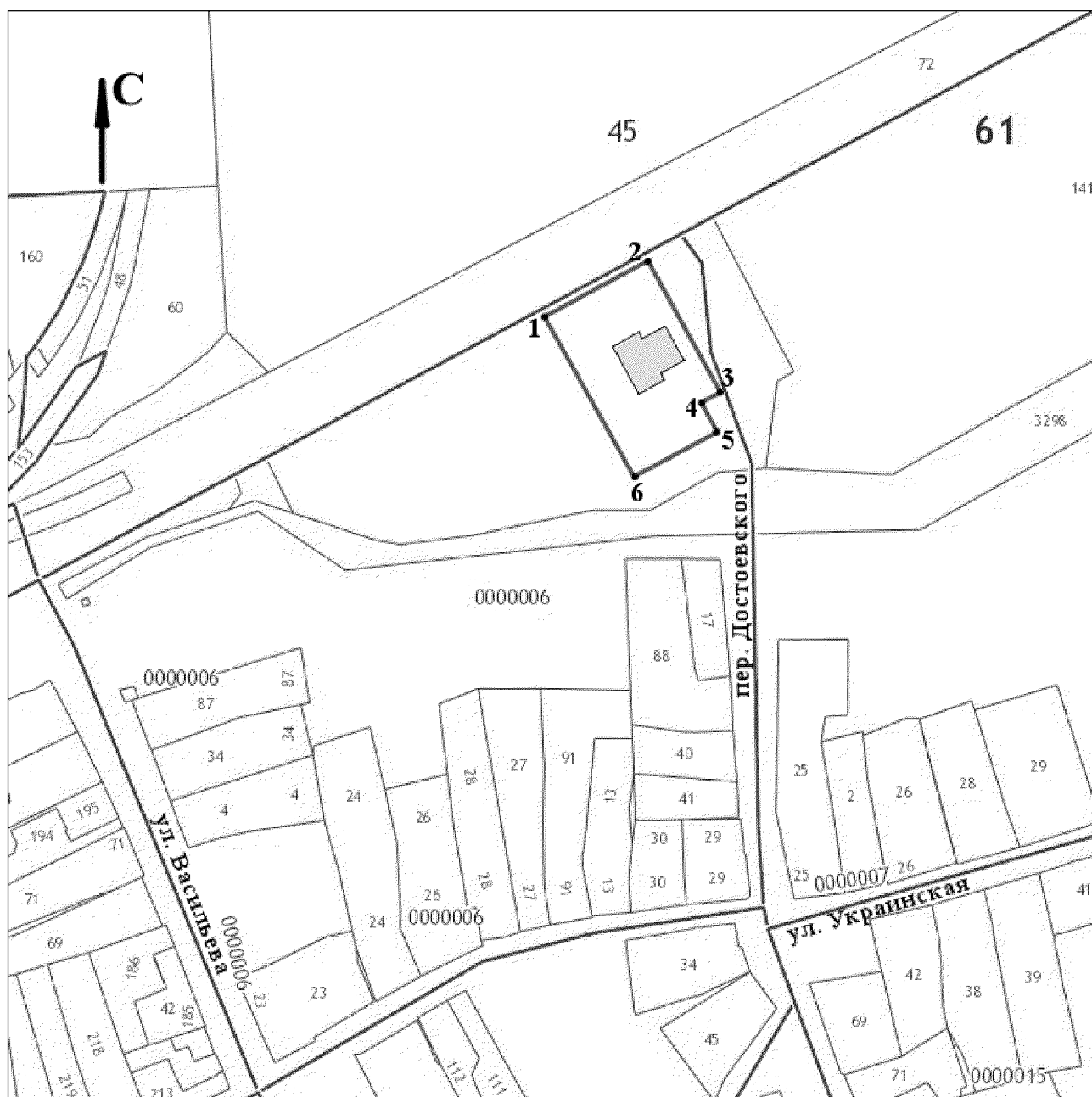
Исходная точка 1 территории объекта культурного наследия расположена на северо-западном углу домовладения по адресу: Ростовская область, г. Азов, пер. Достоевского, 2.

Границы территории объекта культурного наследия проходят:
от точки 1 до точки 2 – на расстоянии 38,6 м в северо-восточном направлении;
от точки 2 до точки 3 – на расстоянии 50,85 м в юго-восточном направлении;
от точки 3 до точки 4 – на расстоянии 7,6 м в юго-западном направлении;
от точки 4 до точки 5 – на расстоянии 10,5 м в юго-восточном направлении;
от точки 5 до точки 6 – на расстоянии 31 м в юго-западном направлении;
от точки 6 – на расстоянии 61,35 м в северо-западном направлении до
исходной точки 1.



2. Таблица координат характерных точек границ территории объекта культурного наследия

Обозначение (номер) характерной точки	Координаты характерных точек во Всемирной геодезической системе координат (WGS-84)		Координаты характерных точек в местной системе координат (МСК)	
	Северной широты	Восточной долготы	X	Y
Точка 1	47°06'58.95	39°24'12.36	410207.41	1407883.01
Точка 2	47°06'59.54	39°24'13.97	410226.28	1407916.68
Точка 3	47°06'58.08	39°24'15.08	410181.55	1407940.87
Точка 4	47°06'57.97	39°24'14.75	410178.09	1407934.10
Точка 5	47°06'57.66	39°24'14.96	410168.61	1407938.61
Точка 6	47°06'57.17	39°24'13.67	410153.19	1407911.72

3. Схема границ территории объекта культурного наследия



Условные обозначения:

-  - объект культурного наследия;
-  - границы территории объекта культурного наследия;
- 1-6** - характерные точки границ территории объекта культурного наследия.

Заместитель министра культуры
Ростовской области



И.В. Грунский