



МИНИСТЕРСТВО КУЛЬТУРЫ РОСТОВСКОЙ ОБЛАСТИ

ПОСТАНОВЛЕНИЕ

от 19.12.2017 № 23/01-01/726

г. Ростов-на-Дону

Об утверждении границ территории объекта культурного наследия регионального значения «Дом негоцианта грека Калига»

В соответствии со статьей 3¹ Федерального закона от 25.06.2002 № 73-ФЗ «Об объектах культурного наследия (памятниках истории и культуры) народов Российской Федерации», на основании проекта границ территории объекта культурного наследия регионального значения «Дом негоцианта грека Калига», решения Малого Совета Ростовского областного Совета народных депутатов от 18.11.1992 № 301 «О принятии на государственную охрану памятников истории и культуры в Ростовской области», министерство культуры Ростовской области **п о с т а н о в л я е т**:


1. Утвердить границы территории объекта культурного наследия регионального значения «Дом негоцианта грека Калига», расположенного по адресу: Ростовская область, г. Азов, ул. Ленинградская, 30, литер А, состоящего на государственной охране в соответствии с решением Малого Совета Ростовского областного Совета народных депутатов от 18.11.1992 № 301, согласно приложению.

2. Определить, что деятельность в границах территории объекта культурного наследия, указанного в пункте 1 настоящего постановления, осуществляется в соответствии с требованиями, предусмотренными статьями 5¹, 47³ Федерального закона от 25.06.2002 № 73-ФЗ.

3. Настоящее постановление вступает в силу со дня его официального опубликования.

4. Контроль за выполнением настоящего постановления возложить на заместителя министра культуры Ростовской области Грунского И.В.

Министр культуры
Ростовской области



В.Н. Бабин

Приложение
к постановлению
министерства культуры
Ростовской области
от 19.12.2017 № 23/01-01/726

ГРАНИЦЫ

территории объекта культурного наследия регионального значения
«Дом негоцианта грека Калига», расположенного по адресу: Ростовская область,
г. Азов, ул. Ленинградская, 30, литер А, состоящего на государственной охране в
соответствии с решением Малого Совета Ростовского областного Совета
народных депутатов от 18.11.1992 № 301 «О принятии на государственную охрану
памятников истории и культуры в Ростовской области»

1. Описание границ территории объекта культурного наследия
регионального значения «Дом негоцианта грека Калига», расположенного по
адресу: Ростовская область, г. Азов, ул. Ленинградская, 30, литер А, состоящего на
государственной охране в соответствии с решением Малого Совета Ростовского
областного Совета народных депутатов от 18.11.1992 № 301

Объект культурного наследия регионального значения «Дом негоцианта грека Калига» по адресу: Ростовская область, г. Азов, ул. Ленинградская, 30, литер А, состоящий на государственной охране в соответствии с решением Малого Совета Ростовского областного Совета народных депутатов от 18.11.1992 № 301 (далее – объект культурного наследия), расположен в северной части г. Азова, в квартале застройки, ограниченном с северо-востока ул. Ленинградской, с юго-востока – ул. Чехова, с юго-запада – ул. Толстого, с северо-запада – пер. Щорса. Рельеф квартала застройки, на территории которого находится объект, сложный, с общим уклоном в западном направлении.

Исходная точка 1 территории объекта культурного наследия расположена на северном углу земельного участка кадастровый номер 61:45:0000107:191.

Границы территории объекта культурного наследия проходят:

от точки 1 до точки 2 – на расстоянии 44,34 м в юго-восточном направлении по границе земельного участка кадастровый номер 61:45:0000107:191;

от точки 2 до точки 3 – на расстоянии 6,98 м в юго-западном направлении по границе земельного участка кадастровый номер 61:45:0000107:191;

от точки 3 до точки 4 – на расстоянии 1,06 м в юго-восточном направлении по границе земельного участка кадастровый номер 61:45:0000107:191;

от точки 4 до точки 5 – на расстоянии 9,91 м в юго-западном направлении по границе земельного участка кадастровый номер 61:45:0000107:191;

от точки 5 до точки 6 – на расстоянии 4,6 м в юго-западном направлении по границе земельного участка кадастровый номер 61:45:0000107:191;

от точки 6 до точки 7 – на расстоянии 3,58 м в юго-западном направлении по границе земельного участка кадастровый номер 61:45:0000107:191;

от точки 7 до точки 8 – на расстоянии 5,96 м в юго-западном направлении по границе земельного участка кадастровый номер 61:45:0000107:191;

от точки 8 до точки 9 – на расстоянии 2,79 м в юго-западном направлении по границе земельного участка кадастровый номер 61:45:0000107:191;

от точки 9 до точки 10 – на расстоянии 5,69 м в юго-западном направлении по границе земельного участка кадастровый номер 61:45:0000107:191;

от точки 10 до точки 11 – на расстоянии 2,53 м в юго-восточном направлении по границе земельного участка кадастровый номер 61:45:0000107:191;

от точки 11 до точки 12 – на расстоянии 6,16 м в юго-западном направлении по границе земельного участка кадастровый номер 61:45:0000107:191;

от точки 12 до точки 13 – на расстоянии 3,68 м в северо-западном направлении по границе земельного участка кадастровый номер 61:45:0000107:191;

от точки 13 до точки 14 – на расстоянии 7,5 м в западном-северо-западном направлении по границе земельного участка кадастровый номер 61:45:0000107:191;

от точки 14 до точки 15 – на расстоянии 3,5 м в северо-восточном направлении по границе земельного участка кадастровый номер 61:45:0000107:191;

от точки 15 до точки 16 – на расстоянии 21,28 м в западном-северо-западном направлении по границе земельного участка кадастровый номер 61:45:0000107:191;

от точки 16 до точки 17 – на расстоянии 6,78 м в западном-северо-западном направлении по границе земельного участка кадастровый номер 61:45:0000107:191;

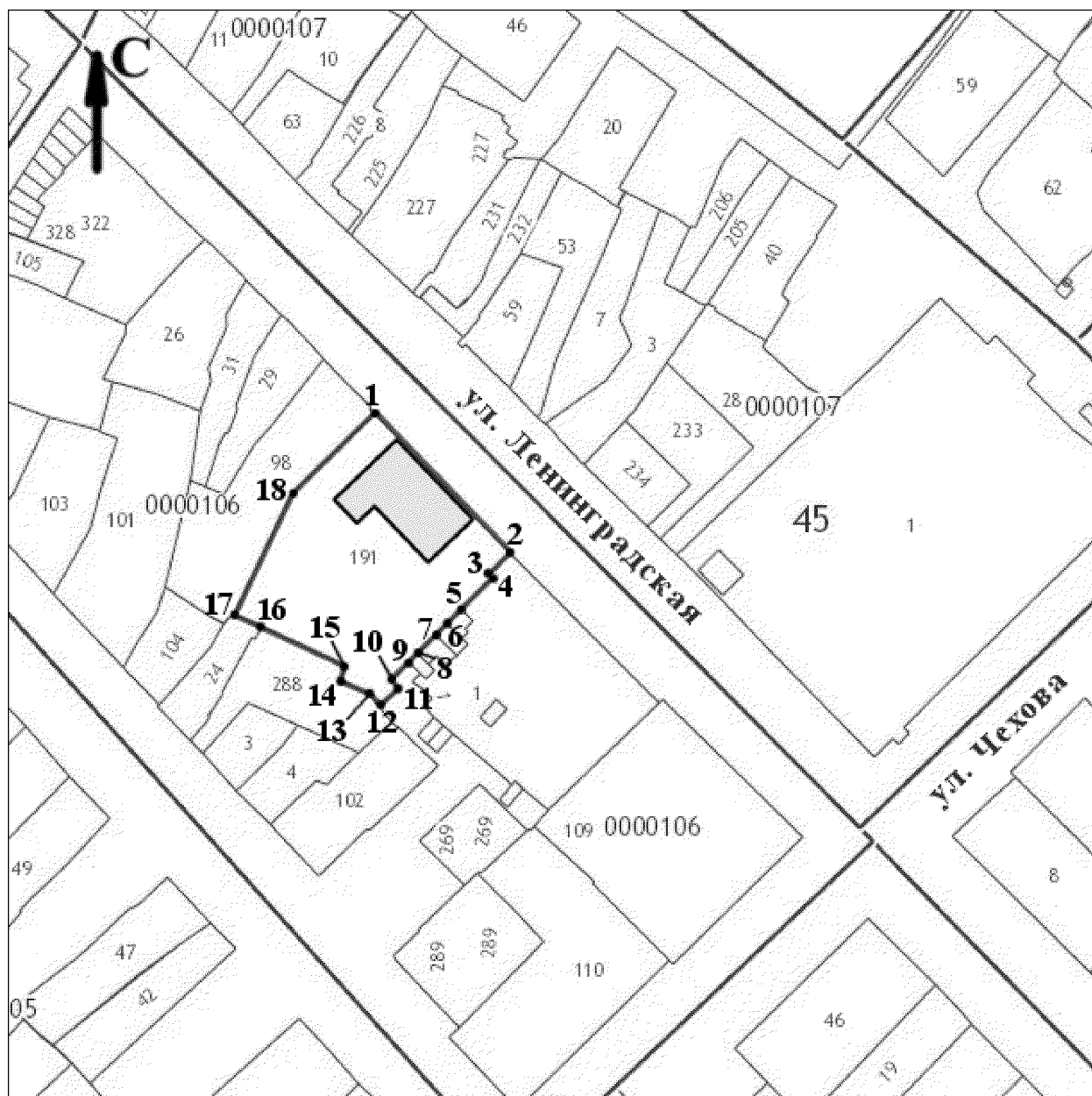
от точки 17 до точки 18 – на расстоянии 30,55 м в северо-северо-восточном направлении по границе земельного участка кадастровый номер 61:45:0000107:191;

от точки 18 – на расстоянии 26,09 м в северо-восточном направлении по границе земельного участка кадастровый номер 61:45:0000107:191 до исходной точки 1.



2. Таблица координат характерных точек границ территории
объекта культурного наследия

Обозначение (номер) характерной точки	Координаты характерных точек во Всемирной геодезической системе координат (WGS-84)		Координаты характерных точек в местной системе координат (МСК)	
	Северной широты	Восточной долготы	X	Y
Точка 1	47°06'49.06	39°25'07.38	409923.34	1409048.57
Точка 2	47°06'48.03	39°25'08.85	409892.14	1409080.08
Точка 3	47°06'47.87	39°25'08.61	409887.12	1409075.23
Точка 4	47°06'47.85	39°25'08.65	409886.39	1409076.00
Точка 5	47°06'47.62	39°25'08.32	409879.21	1409069.17
Точка 6	47°06'47.51	39°25'08.17	409875.87	1409066.00
Точка 7	47°06'47.43	39°25'08.05	409873.27	1409063.54
Точка 8	47°06'47.29	39°25'07.85	409868.95	1409059.43
Точка 9	47°06'47.23	39°25'07.76	409866.92	1409057.51
Точка 10	47°06'47.10	39°25'07.57	409862.78	1409053.60
Точка 11	47°06'47.04	39°25'07.65	409860.98	1409055.38
Точка 12	47°06'46.90	39°25'07.44	409856.73	1409050.92
Точка 13	47°06'47.00	39°25'07.32	409859.53	1409048.53
Точка 14	47°06'47.10	39°25'07.00	409862.53	1409041.66
Точка 15	47°06'47.20	39°25'07.08	409865.68	1409043.18
Точка 16	47°06'47.49	39°25'06.16	409874.38	1409023.76
Точка 17	47°06'47.58	39°25'05.87	409877.02	1409017.52
Точка 18	47°06'48.47	39°25'06.49	409904.82	1409030.19


3. Схема границ территории объекта культурного наследия



Условные обозначения:

-  - объект культурного наследия;
-  - границы территории объекта культурного наследия;
- 1-18** - характерные точки границ территории объекта культурного наследия.

Заместитель министра культуры
Ростовской области



И.В. Грунский