



МИНИСТЕРСТВО КУЛЬТУРЫ РОСТОВСКОЙ ОБЛАСТИ

ПОСТАНОВЛЕНИЕ

от 22.01.2018 № 23/01-01/27

г. Ростов-на-Дону

Об утверждении границ территории объекта культурного наследия регионального значения «Особняк М.М. Гекимовой»

В соответствии со статьей 3¹ Федерального закона от 25.06.2002 № 73-ФЗ «Об объектах культурного наследия (памятниках истории и культуры) народов Российской Федерации», на основании проекта границ территории объекта культурного наследия регионального значения «Особняк М.М. Гекимовой», постановления Главы Администрации Ростовской области от 09.10.1998 № 411 «О принятии на государственную охрану памятников истории и культуры г. Ростова-на-Дону и мерах по их охране», министерство культуры Ростовской области **п о с т а н о в л я е т:**


1. Утвердить границы территории объекта культурного наследия регионального значения «Особняк М.М. Гекимовой», расположенного по адресу: Ростовская область, г. Ростов-на-Дону, ул. 15-я линия, 10, литер А, состоящего на государственной охране в соответствии с постановлением Главы Администрации Ростовской области от 09.10.1998 № 411, согласно приложению.

2. Определить, что деятельность в границах территории объекта культурного наследия, указанного в пункте 1 настоящего постановления, осуществляется в соответствии с требованиями, предусмотренными статьями 5¹, 47³ Федерального закона от 25.06.2002 № 73-ФЗ.

3. Настоящее постановление вступает в силу со дня его официального опубликования.

4. Контроль за выполнением настоящего постановления возложить на заместителя министра культуры Ростовской области Грунского И.В.

Министр культуры
Ростовской области



В.Н. Бабин

Приложение
к постановлению
министерства культуры
Ростовской области
от 22.01.2018 № 23/01-01/27

ГРАНИЦЫ

территории объекта культурного наследия регионального значения «Особняк М.М. Гекимовой», расположенного по адресу: Ростовская область, г. Ростов-на-Дону, ул. 15-я линия, 10, литер А, состоящего на государственной охране в соответствии с постановлением Главы Администрации Ростовской области от 09.10.1998 № 411 «О принятии на государственную охрану памятников истории и культуры г. Ростова-на-Дону и мерах по их охране»

1. Описание границ территории объекта культурного наследия регионального значения «Особняк М.М. Гекимовой», расположенного по адресу: Ростовская область, г. Ростов-на-Дону, ул. 15-я линия, 10, литер А, состоящего на государственной охране в соответствии с постановлением Главы Администрации Ростовской области от 09.10.1998 № 411

Объект культурного наследия регионального значения «Особняк М.М. Гекимовой» по адресу: Ростовская область, г. Ростов-на-Дону, ул. 15-я линия, 10, литер А, состоящий на государственной охране в соответствии с постановлением Главы Администрации Ростовской области от 09.10.1998 № 411 (далее – объект культурного наследия), расположен в исторической части города. Рельеф участка застройки имеет уклон в южном направлении.

Исходная точка 1 территории объекта культурного наследия расположена на расстоянии 1,5 м в восточном-северо-восточном направлении от северо-восточного наружного угла объекта культурного наследия регионального значения «Особняк М.М. Гекимовой».

Границы территории объекта культурного наследия проходят:

от точки 1 до точки 2 - на расстоянии 22,53 м в юго-юго-восточном направлении на расстоянии 1,5 м от грани стены главного восточного фасада объекта культурного наследия;

от точки 2 до точки 3 - на расстоянии 19,42 м в западном-юго-западном направлении по границе земельного участка кадастровый номер 61:44:0031908:9;

от точки 3 до точки 4 - на расстоянии 22,41 м в северо-северо-западном направлении на расстоянии 1,5 м от грани выступающей части стены дворового западного фасада объекта культурного наследия;

от точки 4 - на расстоянии 20,12 м в восточном-северо-восточном направлении по грани стены бокового северного фасада объекта культурного наследия до исходной точки 1.



2. Таблица координат характерных точек границ территории
объекта культурного наследия

Обозначение (номер) характерной точки	Координаты характерных точек во Всемирной геодезической системе координат (WGS-84)		Координаты характерных точек в местной системе координат (МСК)	
	Северной широты	Восточной долготы	X	Y
Точка 1	47°13'43.55	39°45'35.30	422445.59	2207449.88
Точка 2	47°13'42.85	39°45'35.58	422423.74	2207455.38
Точка 3	47°13'42.67	39°45'34.69	422418.60	2207436.65
Точка 4	47°13'43.37	39°45'34.38	422440.15	2207430.51

3. Схема границ территории объекта культурного наследия



Условные обозначения:

-  - объект культурного наследия;
-  - границы территории объекта культурного наследия;
- 1-4** - характерные точки границ территории объекта культурного наследия.

Заместитель министра культуры
Ростовской области



И.В. Грунский