



МИНИСТЕРСТВО КУЛЬТУРЫ РОСТОВСКОЙ ОБЛАСТИ

ПОСТАНОВЛЕНИЕ

от 22.01.2018 № 23/01-01/29

г. Ростов-на-Дону

Об утверждении границ территории объекта культурного наследия регионального значения «Жилой дом купцов Соколовых»

В соответствии со статьей 3¹ Федерального закона от 25.06.2002 № 73-ФЗ «Об объектах культурного наследия (памятниках истории и культуры) народов Российской Федерации», на основании проекта границ территории объекта культурного наследия регионального значения «Жилой дом купцов Соколовых», решения Малого совета Ростовского областного Совета народных депутатов от 18.11.1992 № 301 «О принятии на государственную охрану памятников истории и культуры в Ростовской области», министерство культуры Ростовской области **п о с т а н о в л я е т**:


1. Утвердить границы территории объекта культурного наследия регионального значения «Жилой дом купцов Соколовых», расположенного по адресу: Ростовская область, г. Азов, ул. Ленинградская, 37, литер А, состоящего на государственной охране в соответствии с решением Малого совета Ростовского областного Совета народных депутатов от 18.11.1992 № 301, согласно приложению.

2. Определить, что деятельность в границах территории объекта культурного наследия, указанного в пункте 1 настоящего постановления, осуществляется в соответствии с требованиями, предусмотренными статьями 5¹, 47³ Федерального закона от 25.06.2002 № 73-ФЗ.

3. Настоящее постановление вступает в силу со дня его официального опубликования.

4. Контроль за выполнением настоящего постановления возложить на заместителя министра культуры Ростовской области Грунского И.В.

Министр культуры
Ростовской области



В.Н. Бабин

Приложение
к постановлению
министерства культуры
Ростовской области
от 22.01.2018 № 23/01-01/29

ГРАНИЦЫ

территории объекта культурного наследия регионального значения
«Жилой дом купцов Соколовых», расположенного по адресу: Ростовская область,
г. Азов, ул. Ленинградская, 37, литер А, состоящего на государственной охране в
соответствии с решением Малого совета Ростовского областного Совета народных
депутатов от 18.11.1992 № 301 «О принятии на государственную охрану
памятников истории и культуры в Ростовской области»

1. Описание границ территории объекта культурного наследия
регионального значения «Жилой дом купцов Соколовых», расположенного по
адресу: Ростовская область, г. Азов, ул. Ленинградская, 37, литер А, состоящего на
государственной охране в соответствии с решением Малого совета Ростовского
областного Совета народных депутатов от 18.11.1992 № 301

Объект культурного наследия регионального значения «Жилой дом купцов Соколовых» по адресу: Ростовская область, г. Азов, ул. Ленинградская, 37, литер А, состоящий на государственной охране в соответствии с решением Малого Совета Ростовского областного Совета народных депутатов от 18.11.1992 № 301 (далее – объект культурного наследия), расположен в северной части г. Азова, в квартале застройки, ограниченном с северо-востока улицей Московской, с юго-востока – бульваром Петровским, с юго-запада – улицей Ленинградской, с северо-запада – улицей Чехова. Рельеф квартала застройки, на территории которого находится объект, спокойный.

Исходная точка 1 территории объекта культурного наследия расположена на северном углу земельного участка кадастровый номер 61:45:0000116:20.

Границы территории объекта культурного наследия проходят:

от точки 1 до точки 2 – на расстоянии 7,47 м в северо-восточном направлении по границе земельного участка кадастровый номер 61:45:0000116:20;

от точки 2 до точки 3 – на расстоянии 2,83 м в юго-восточном направлении по границе земельного участка кадастровый номер 61:45:0000116:20;

от точки 3 до точки 4 – на расстоянии 13,97 м в северо-восточном направлении по границе земельного участка кадастровый номер 61:45:0000116:20;

от точки 4 до точки 5 – на расстоянии 5,11 м в северо-восточном направлении по границе земельного участка кадастровый номер 61:45:0000116:20;

от точки 5 до точки 6 – на расстоянии 5,3 м в северо-восточном направлении по границе земельного участка кадастровый номер 61:45:0000116:20;

от точки 6 до точки 7 – на расстоянии 22,77 м в юго-восточном направлении;

от точки 7 до точки 8 – на расстоянии 32,55 м в юго-западном направлении по границе земельного участка кадастровый номер 61:45:0000116:20;

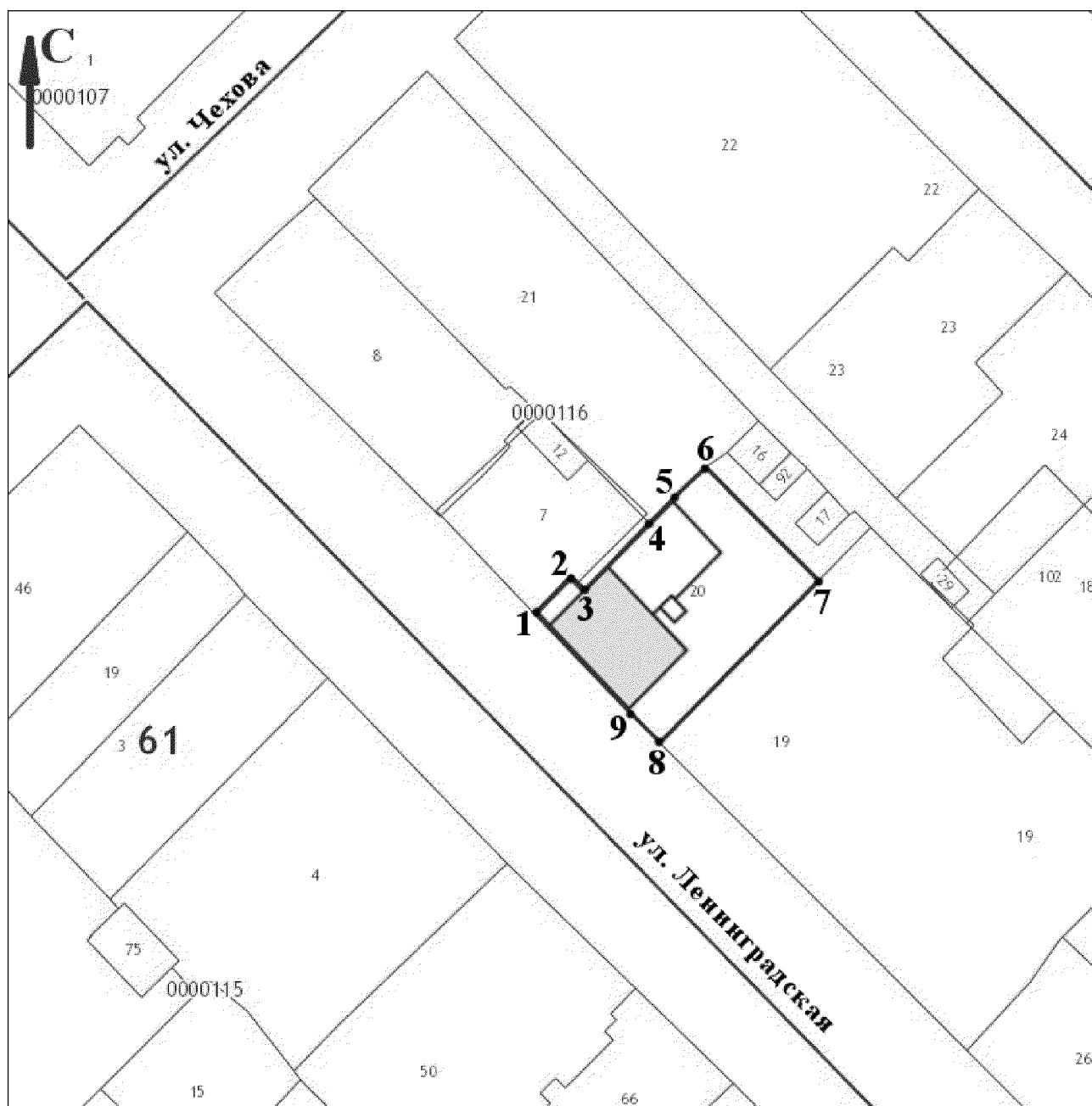
от точки 8 до точки 9 – на расстоянии 4,96 м в северо-западном направлении по границе земельного участка кадастровый номер 61:45:0000116:20;

от точки 9 – на расстоянии 20,61 м в северо-западном направлении по границе земельного участка кадастровый номер 61:45:0000116:20 до исходной точки 1.

2. Таблица координат характерных точек границ территории объекта культурного наследия


Обозначение (номер) характерной точки	Координаты характерных точек во Всемирной геодезической системе координат (WGS-84)		Координаты характерных точек в местной системе координат (МСК)	
	Северной широты	Восточной долготы	X	Y
Точка 1	47°06'44.49	39°25'15.79	409785.35	1409228.38
Точка 2	47°06'44.66	39°25'16.04	409790.70	1409233.60
Точка 3	47°06'44.59	39°25'16.13	409788.72	1409235.62
Точка 4	47°06'44.92	39°25'16.59	409798.95	1409245.13
Точка 5	47°06'45.04	39°25'16.76	409802.68	1409248.62
Точка 6	47°06'45.15	39°25'16.95	409806.40	1409252.40
Точка 7	47°06'44.64	39°25'17.72	409790.81	1409269.00
Точка 8	47°06'43.89	39°25'16.63	409767.30	1409246.49
Точка 9	47°06'44.01	39°25'16.47	409770.78	1409242.95

3. Схема границ территории объекта культурного наследия



Условные обозначения:

 - объект культурного наследия;

 - границы территории объекта культурного наследия;

1-9 - характерные точки границ территории объекта культурного наследия.

Заместитель министра культуры
Ростовской области



И.В. Грунский