



КОМИТЕТ ПО ОХРАНЕ ОБЪЕКТОВ КУЛЬТУРНОГО НАСЛЕДИЯ РОСТОВСКОЙ ОБЛАСТИ

ПОСТАНОВЛЕНИЕ

от 02.03.2018 № 20/01-01/13

г. Ростов-на-Дону

Об утверждении границ территории объекта культурного наследия регионального значения «Жилой дом Р. Сармакешевой»

В соответствии со статьей 3¹ Федерального закона от 25.06.2002 № 73-ФЗ «Об объектах культурного наследия (памятниках истории и культуры) народов Российской Федерации», на основании проекта границ территории объекта культурного наследия регионального значения «Жилой дом Р. Сармакешевой», постановления Главы Администрации Ростовской области от 09.10.1998 № 411 «О принятии на государственную охрану памятников истории и культуры г. Ростова-на-Дону и мерах по их охране», комитет по охране объектов культурного наследия Ростовской области **п о с т а н о в л я е т**:


1. Утвердить границы территории объекта культурного наследия регионального значения «Жилой дом Р. Сармакешевой», расположенного по адресу: Ростовская область, г. Ростов-на-Дону, ул. Мурлычева, 33/25, ул. 18-я линия, литер А, состоящего на государственной охране в соответствии с постановлением Главы Администрации Ростовской области от 09.10.1998 № 411, согласно приложению.

2. Определить, что деятельность в границах территории объекта культурного наследия, указанного в пункте 1 настоящего постановления, осуществляется в соответствии с требованиями, предусмотренными статьями 5¹, 47³ Федерального закона от 25.06.2002 № 73-ФЗ.

3. Настоящее постановление вступает в силу со дня его официального опубликования.

4. Контроль за выполнением настоящего постановления возложить на заместителя председателя комитета по охране объектов культурного наследия – начальника отдела охраны объектов культурного наследия Коробову И.В.

Председатель комитета по охране
объектов культурного наследия
Ростовской области



И.В. Грунский

Приложение
к постановлению
комитета по охране объектов
культурного наследия
Ростовской области
от 02.03.2018 № 20/01-01/13

ГРАНИЦЫ

территории объекта культурного наследия регионального значения
«Жилой дом Р. Сармакешевой», расположенного по адресу:
Ростовская область, г. Ростов-на-Дону, ул. Мурлычева, 33/25,
ул. 18-я линия, литер А, состоящего на государственной охране в соответствии
с постановлением Главы Администрации Ростовской области от 09.10.1998 № 411
«О принятии на государственную охрану памятников истории и культуры
г. Ростова-на-Дону и мерах по их охране»

1. Описание границ территории объекта культурного наследия регионального значения «Жилой дом Р. Сармакешевой», расположенного по адресу:
Ростовская область, г. Ростов-на-Дону, ул. Мурлычева, 33/25,
ул. 18-я линия, литер А, состоящего на государственной охране в соответствии
с постановлением Главы Администрации Ростовской области
от 09.10.1998 № 411

Объект культурного наследия регионального значения «Жилой дом Р. Сармакешевой», расположенный по адресу: Ростовская область, г. Ростов-на-Дону, ул. Мурлычева, 33/25, ул. 18-я линия, литер А, состоящий на государственной охране в соответствии с постановлением Главы Администрации Ростовской области от 09.10.1998 № 411 (далее – объект культурного наследия), расположен в исторической части города. Рельеф участка застройки спокойный.

Исходная точка 1 территории объекта культурного наследия расположена на северо-западном углу земельного участка кадастровый номер 61:44:0031569:14.

Границы территории объекта культурного наследия проходят:

от точки 1 до точки 2 - на расстоянии 29,94 м в восточном-северо-восточном направлении по границе земельного участка кадастровый номер 61:44:0031569:14;

от точки 2 до точки 3 - на расстоянии 43,28 м в юго-юго-восточном направлении по границе земельного участка кадастровый номер 61:44:0031569:14;

от точки 3 до точки 4 - на расстоянии 29,25 м в западном-юго-западном направлении по границе земельного участка кадастровый номер 61:44:0031569:14;

от точки 4 - на расстоянии 44,04 м в северо-северо-западном направлении по границе земельного участка кадастровый номер 61:44:0031569:14 до исходной точки 1.


2. Таблица координат характерных точек границ территории
объекта культурного наследия

Обозначение (номер) характерной точки	Координаты характерных точек во Всемирной геодезической системе координат (WGS-84)		Координаты характерных точек в местной системе координат (МСК)	
	Северной широты	Восточной долготы	X	Y
Точка 1	47°14'02.52	39°45'33.12	423031.95	2207413.35
Точка 2	47°14'02.78	39°45'34.49	423039.60	2207442.30
Точка 3	47°14'01.42	39°45'35.01	422997.56	2207452.58
Точка 4	47°14'01.14	39°45'33.69	422989.35	2207424.51

3. Схема границ территории объекта культурного наследия



Условные обозначения:



- объект культурного наследия;




- границы территории объекта культурного наследия;

1-4

- характерные точки границ территории объекта культурного наследия.

Председатель комитета по охране
объектов культурного наследия
Ростовской области



И.В. Грунский