



КОМИТЕТ ПО ОХРАНЕ ОБЪЕКТОВ КУЛЬТУРНОГО НАСЛЕДИЯ РОСТОВСКОЙ ОБЛАСТИ

ПОСТАНОВЛЕНИЕ

от 28.02.2018 № 20/01-01/7

г. Ростов-на-Дону

Об утверждении границ территории объекта культурного наследия федерального значения «Здание мужской гимназии, в которой в разные годы учились член декабристских кружков Сухоруков Василий Дмитриевич, географ Мушкетов Иван Васильевич и сподвижник А.И. Ульянова народоволец Генералов Василий Денисович»

В соответствии со статьей 3¹ Федерального закона от 25.06.2002 № 73-ФЗ «Об объектах культурного наследия (памятниках истории и культуры) народов Российской Федерации», на основании проекта границ территории объекта культурного наследия федерального значения «Здание мужской гимназии, в которой в разные годы учились член декабристских кружков Сухоруков Василий Дмитриевич, географ Мушкетов Иван Васильевич и сподвижник А.И. Ульянова народоволец Генералов Василий Денисович», постановления Совета министров РСФСР от 07.09.1976 № 495 «О дополнении постановления Совета министров РСФСР от 30 августа 1960 г. № 1327 «О дальнейшем улучшении дела охраны памятников культуры в РСФСР» комитет по охране объектов культурного наследия Ростовской области **п о с т а н о в л я е т**:

1. Утвердить границы территории объекта культурного наследия федерального значения «Здание мужской гимназии, в которой в разные годы учились член декабристских кружков Сухоруков Василий Дмитриевич, географ Мушкетов Иван Васильевич и сподвижник А.И. Ульянова народоволец Генералов Василий Денисович», расположенного по адресу: Ростовская область, г. Новочеркасск, просп. Ермака, 92/75 ул. Просвещения, литер А, состоящего на государственной охране в соответствии с постановления Совета министров РСФСР от 07.09.1976 № 495, согласно приложению.

2. Определить, что деятельность в границах территории объекта культурного наследия, указанного в пункте 1 настоящего постановления, осуществляется в соответствии с требованиями, предусмотренными статьями 5¹, 47³ Федерального закона от 25.06.2002 № 73-ФЗ.

3. Настоящее постановление вступает в силу со дня его официального опубликования.

4. Контроль за выполнением настоящего постановления возложить на заместителя председателя комитета по охране объектов культурного наследия – начальника отдела охраны объектов культурного наследия Коробову И.В.

Председатель комитета по охране
объектов культурного наследия
Ростовской области



И.В. Грунский

Приложение
к постановлению
комитета по охране объектов
культурного наследия
Ростовской области
от 28.02.2018 № 20/01-01/7

ГРАНИЦЫ

территории объекта культурного наследия федерального значения «Здание мужской гимназии, в котором в разные годы учились член декабристских кружков Сухоруков Василий Дмитриевич, географ Мушкетов Иван Васильевич и сподвижник А.И. Ульянова народоволец Генералов Василий Денисович», расположенного по адресу: Ростовская область, г. Новочеркасск, просп. Ермака, 92/75 ул. Просвещения, литер А, состоящего на государственной охране в соответствии с постановления Совета министров РСФСР от 07.09.1976 № 495 «О дополнении постановления Совета министров РСФСР от 30 августа 1960 г. № 1327 «О дальнейшем улучшении дела охраны памятников культуры в РСФСР»

1. Описание границ территории объекта культурного наследия федерального значения «Здание мужской гимназии, в котором в разные годы учились член декабристских кружков Сухоруков Василий Дмитриевич, географ Мушкетов Иван Васильевич и сподвижник А.И. Ульянова народоволец Генералов Василий Денисович», расположенного по адресу: Ростовская область, г. Новочеркасск, просп. Ермака, 92/75 ул. Просвещения, литер А, состоящего на государственной охране в соответствии с постановления Совета министров РСФСР от 07.09.1976 № 495

Объект культурного наследия федерального значения «Здание мужской гимназии, в котором в разные годы учились член декабристских кружков Сухоруков Василий Дмитриевич, географ Мушкетов Иван Васильевич и сподвижник А.И. Ульянова народоволец Генералов Василий Денисович», расположенный по адресу: Ростовская область, г. Новочеркасск, просп. Ермака, 92/75 ул. Просвещения, литера А, состоящий на государственной охране в соответствии с постановления Совета министров РСФСР от 07.09.1976 № 495 (далее – объект культурного наследия), расположен в исторической части города.

Рельеф участка застройки спокойный с общим уклоном в юго-восточном направлении.

Исходная точка 1 территории объекта культурного наследия расположена на северном углу земельного участка кадастровый номер 61:55:0010619:3.

Границы территории объекта культурного наследия проходят:

от точки 1 до точки 2 – на расстоянии 27,73 м в юго-восточном направлении по границе земельного участка кадастровый номер 61:55:0010619:3;

от точки 2 до точки 3 – на расстоянии 21,44 м в юго-восточном направлении по границе земельного участка кадастровый номер 61:55:0010619:3;

от точки 3 до точки 4 – на расстоянии 21,97 м в юго-восточном направлении по границе земельного участка кадастровый номер 61:55:0010619:3;

от точки 4 до точки 5 – на расстоянии 21,44 м в юго-восточном направлении по границе земельного участка кадастровый номер 61:55:0010619:3;

от точки 5 до точки 6 – на расстоянии 27,46 м в юго-восточном направлении по границе земельного участка кадастровый номер 61:55:0010619:3;

от точки 6 до точки 7 – на расстоянии 20,7 м в юго-западном направлении по границе земельного участка кадастровый номер 61:55:0010619:3;

от точки 7 до точки 8 – на расстоянии 22,82 м в юго-западном направлении по границе земельного участка кадастровый номер 61:55:0010619:3;

от точки 8 до точки 9 – на расстоянии 0,46 м в северо-западном направлении по границе земельного участка кадастровый номер 61:55:0010619:3;

от точки 9 до точки 10 – на расстоянии 2,3 м в юго-западном направлении по границе земельного участка кадастровый номер 61:55:0010619:3;

от точки 10 до точки 11 – на расстоянии 18,06 м в юго-западном направлении по границе земельного участка кадастровый номер 61:55:0010619:3;

от точки 11 до точки 12 – на расстоянии 31,83 м в юго-западном направлении по границе земельного участка кадастровый номер 61:55:0010619:3;

от точки 12 до точки 13 – на расстоянии 6,87 м в северо-западном направлении;

от точки 13 до точки 14 – на расстоянии 31,92 м в юго-западном направлении по границе земельного участка кадастровый номер 61:55:0010619:3;

от точки 14 до точки 15 – на расстоянии 15,94 м в юго-западном направлении;

от точки 15 до точки 16 – на расстоянии 113,14 м в северо-западном направлении по границе кадастрового квартала кадастровый номер 61:55:0010619;

от точки 16 до точки 17 – на расстоянии 14,85 м в северо-восточном направлении;

от точки 17 до точки 18 – на расстоянии 19,93 м в северо-восточном направлении по границе земельного участка кадастровый номер 61:55:0010619:3;

от точки 18 до точки 19 – на расстоянии 2,92 м в северо-восточном направлении по границе земельного участка кадастровый номер 61:55:0010619:3;

от точки 19 до точки 20 – на расстоянии 12,32 м в северо-восточном направлении по границе земельного участка кадастровый номер 61:55:0010619:3;

от точки 20 до точки 21 – на расстоянии 0,39 м в юго-восточном направлении по границе земельного участка кадастровый номер 61:55:0010619:3;

от точки 21 до точки 22 – на расстоянии 49,02 м в северо-восточном направлении по границе земельного участка кадастровый номер 61:55:0010619:3;

от точки 22 до точки 23 – на расстоянии 20,84 м в северо-восточном направлении по границе земельного участка кадастровый номер 61:55:0010619:3;

от точки 23 до точки 24 – на расстоянии 6,05 м в северо-восточном направлении по границе земельного участка кадастровый номер 61:55:0010619:107;

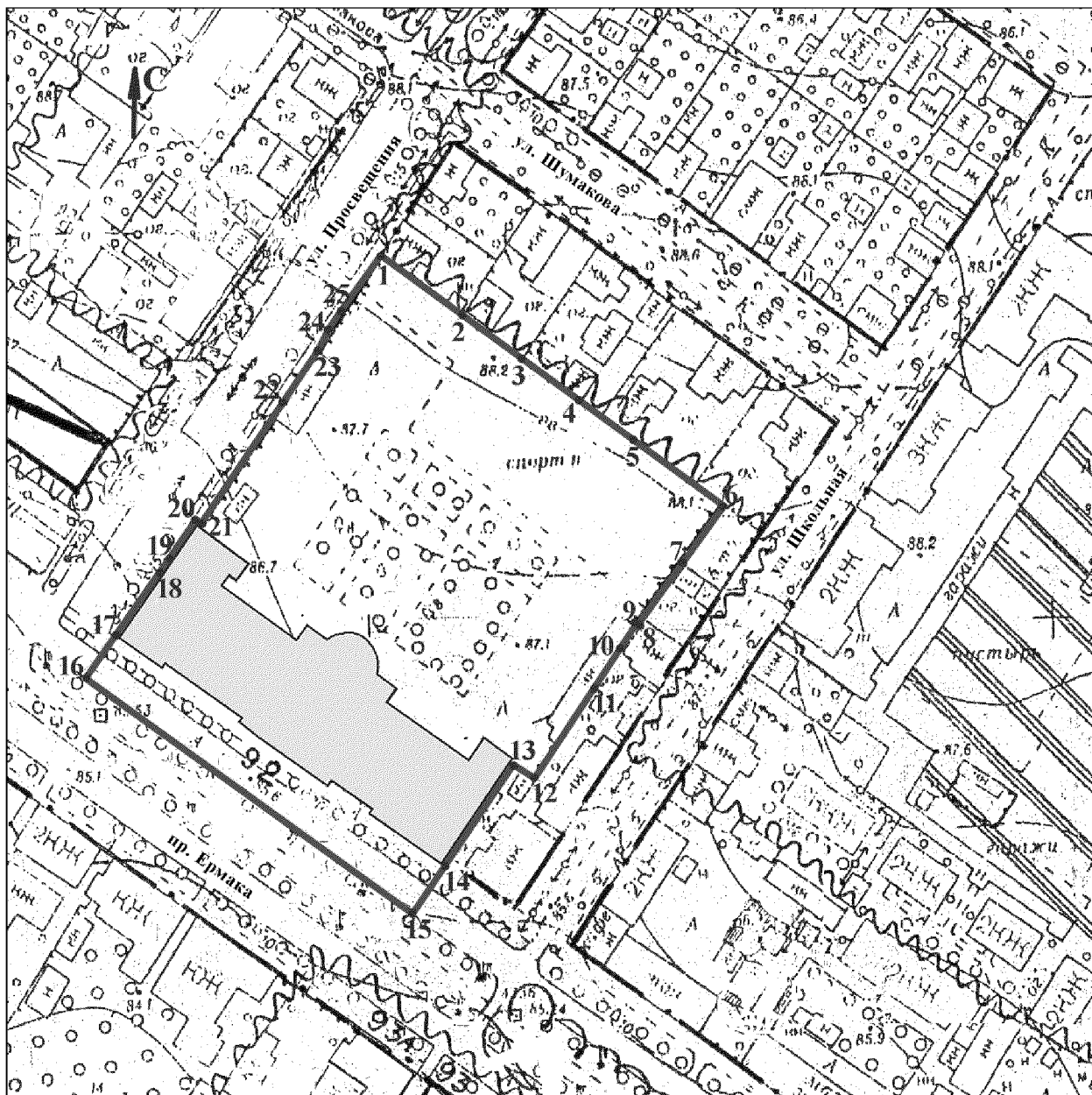
от точки 24 до точки 25 – на расстоянии 4,02 м в северо-восточном направлении по границе земельного участка кадастровый номер 61:55:0010619:3;

от точки 25 – на расстоянии 13,76 м в северо-восточном направлении до исходной точки 1.



2. Таблица координат характерных точек границ территории
объекта культурного наследия

Обозначение (номер) характерной точки	Координаты характерных точек во Всемирной геодезической системе координат (WGS-84)		Координаты характерных точек в местной системе координат (МСК)	
	Северной широты	Восточной долготы	X	Y
Точка 1	47°25'15.72	40°05'58.07	443473.85	2233414.71
Точка 2	47°25'15.19	40°05'59.13	443457.17	2233436.86
Точка 3	47°25'14.78	40°05'59.96	443444.28	2233453.99
Точка 4	47°25'14.35	40°06'00.80	443431.07	2233471.54
Точка 5	47°25'13.94	40°06'01.63	443418.18	2233488.67
Точка 6	47°25'13.42	40°06'02.68	443401.66	2233510.61
Точка 7	47°25'12.88	40°06'02.09	443385.15	2233498.12
Точка 8	47°25'12.28	40°06'01.45	443366.85	2233484.48
Точка 9	47°25'12.29	40°06'01.43	443367.10	2233484.09
Точка 10	47°25'12.23	40°06'01.37	443365.27	2233482.70
Точка 11	47°25'11.75	40°06'00.86	443350.79	2233471.90
Точка 12	47°25'10.92	40°05'59.97	443325.28	2233452.87
Точка 13	47°25'11.06	40°05'59.71	443329.57	2233447.51
Точка 14	47°25'10.23	40°05'58.80	443304.27	2233428.04
Точка 15	47°25'09.82	40°05'58.34	443291.57	2233418.41
Точка 16	47°25'11.98	40°05'53.99	443359.38	2233327.84
Точка 17	47°25'12.37	40°05'54.41	443371.23	2233336.79
Точка 18	47°25'12.89	40°05'54.97	443387.16	2233348.77
Точка 19	47°25'12.96	40°05'55.05	443389.48	2233350.54
Точка 20	47°25'13.29	40°05'55.40	443399.37	2233357.88
Точка 21	47°25'13.28	40°05'55.41	443399.13	2233358.19
Точка 22	47°25'14.55	40°05'56.80	443438.20	2233387.79
Точка 23	47°25'15.10	40°05'57.39	443454.81	2233400.38
Точка 24	47°25'15.26	40°05'57.56	443459.74	2233403.88
Точка 25	47°25'15.36	40°05'57.67	443462.97	2233406.28


2.3. Схема границ территории объекта культурного наследия



Условные обозначения:

-  - объект культурного наследия;
-  - границы территории объекта культурного наследия;
- 1-25** - характерные точки границ территории объекта культурного наследия.

Председатель комитета по охране
объектов культурного наследия
Ростовской области



И.В. Грунский