



## КОМИТЕТ ПО ОХРАНЕ ОБЪЕКТОВ КУЛЬТУРНОГО НАСЛЕДИЯ РОСТОВСКОЙ ОБЛАСТИ

### ПОСТАНОВЛЕНИЕ

от 02.03.2018 № 20/01-01/12

г. Ростов-на-Дону

#### Об утверждении границ территории объекта культурного наследия регионального значения «Дом инженера О.Я. Кистова, где в начале XX в. располагалось городское начальное училище им. Князя Святополк-Мирского»

В соответствии со статьей 3<sup>1</sup> Федерального закона от 25.06.2002 № 73-ФЗ «Об объектах культурного наследия (памятниках истории и культуры) народов Российской Федерации», на основании проекта границ территории объекта культурного наследия регионального значения «Дом инженера О.Я. Кистова, где в начале XX в. располагалось городское начальное училище им. Князя Святополк-Мирского», постановления Главы Администрации Ростовской области от 09.10.1998 № 411 «О принятии на государственную охрану памятников истории и культуры г. Ростова-на-Дону и мерах по их охране», комитет по охране объектов культурного наследия Ростовской области **п о с т а н о в л я е т:**


1. Утвердить границы территории объекта культурного наследия регионального значения «Дом инженера О.Я. Кистова, где в начале XX в. располагалось городское начальное училище им. Князя Святополк-Мирского», расположенного по адресу: Ростовская область, г. Ростов-на-Дону, ул. Мурлычева, 41, 41/28, 16-я линия, литеры А, Б (уточненный адрес: Ростовская область, г. Ростов-на-Дону, ул. Мурлычева, 41/28, литеры А, Б, Б1), состоящего на государственной охране в соответствии с постановлением Главы Администрации Ростовской области от 09.10.1998 № 411, согласно приложению.

2. Определить, что деятельность в границах территории объекта культурного наследия, указанного в пункте 1 настоящего постановления, осуществляется в соответствии с требованиями, предусмотренными статьями 5<sup>1</sup>, 47<sup>3</sup> Федерального закона от 25.06.2002 № 73-ФЗ.

3. Настоящее постановление вступает в силу со дня его официального опубликования.

4. Контроль за выполнением настоящего постановления возложить на заместителя председателя комитета по охране объектов культурного наследия – начальника отдела охраны объектов культурного наследия Коробову И.В.

Председатель комитета по охране  
объектов культурного наследия  
Ростовской области



И.В. Грунский

Приложение  
к постановлению  
комитета по охране объектов  
культурного наследия  
Ростовской области  
от 02.03.2018 № 20/01-01/12

**ГРАНИЦЫ**

территории объекта культурного наследия регионального значения  
«Дом инженера О.Я. Кистова, где в начале XX в. располагалось городское  
начальное училище им. Князя Святополк-Мирского», расположенного по адресу:  
Ростовская область, г. Ростов-на-Дону, ул. Мурлычева, 41, 41/28, 16-я линия,  
литеры А, Б (уточненный адрес: Ростовская область, г. Ростов-на-Дону,  
ул. Мурлычева, 41/28, литеры А, Б, Б1), состоящего на государственной охране  
в соответствии с постановлением Главы Администрации Ростовской области  
от 09.10.1998 № 411 «О принятии на государственную охрану памятников  
истории и культуры г. Ростова-на-Дону и мерах по их охране»

1. Описание границ территории объекта культурного наследия регионального значения «Дом инженера О.Я. Кистова, где в начале XX в. располагалось городское начальное училище им. Князя Святополк-Мирского», расположенного по адресу: Ростовская область, г. Ростов-на-Дону, ул. Мурлычева, 41, 41/28, 16-я линия, литеры А, Б (уточненный адрес: Ростовская область, г. Ростов-на-Дону, ул. Мурлычева, 41/28, литеры А, Б, Б1), состоящего на государственной охране в соответствии с постановлением Главы Администрации Ростовской области от 09.10.1998 № 411

Объект культурного наследия регионального значения «Дом инженера О.Я. Кистова, где в начале XX в. располагалось городское начальное училище им. Князя Святополк-Мирского», расположенный по адресу: Ростовская область, г. Ростов-на-Дону, ул. Мурлычева, 41, 41/28, 16-я линия, литеры А, Б (уточненный адрес: Ростовская область, г. Ростов-на-Дону, ул. Мурлычева, 41/28, литеры А, Б, Б1), состоящий на государственной охране в соответствии с постановлением Главы Администрации Ростовской области от 09.10.1998 № 411 (далее – объект культурного наследия), расположен в исторической части города. Рельеф участка застройки спокойный.

Исходная точка 1 территории объекта культурного наследия расположена на северо-западном углу земельного участка кадастровый номер 61:44:0031542:1.

Границы территории объекта культурного наследия проходят:

от точки 1 до точки 2 - на расстоянии 11,88 м в восточном-северо-восточном направлении по границе земельного участка кадастровый номер 61:44:0031542:1;

от точки 2 до точки 3 - на расстоянии 1,39 м в юго-юго-восточном направлении по границе земельного участка кадастровый номер 61:44:0031542:1;

от точки 3 до точки 4 - на расстоянии 4,66 м в восточном-северо-восточном направлении по границе земельного участка кадастровый номер 61:44:0031542:1;

от точки 4 до точки 5 – на расстоянии 1,41 м в северо-северо-западном направлении по границе земельного участка кадастровый номер 61:44:0031542:1;

от точки 5 до точки 6 – на расстоянии 5,86 м в восточном-северо-восточном направлении по границе земельного участка кадастровый номер 61:44:0031542:1;

от точки 6 до точки 7 – на расстоянии 8,36 м в юго-юго-восточном направлении по границе земельного участка кадастровый номер 61:44:0031542:1;

от точки 7 до точки 8 – на расстоянии 1,91 м в восточном направлении по границе земельного участка кадастровый номер 61:44:0031542:1;

от точки 8 до точки 9 – на расстоянии 4,58 м в юго-восточном направлении по границе земельного участка кадастровый номер 61:44:0031542:1;

от точки 9 до точки 10 – на расстоянии 7,24 м в восточном-северо-восточном направлении по границе земельного участка кадастровый номер 61:44:0031542:1;

от точки 10 до точки 11 – на расстоянии 9,69 м в юго-восточном направлении по границе земельного участка кадастровый номер 61:44:0031542:1;

от точки 11 до точки 12 – на расстоянии 11,19 м в восточном-северо-восточном направлении по границе земельного участка кадастровый номер 61:44:0031542:585;

от точки 12 до точки 13 – на расстоянии 1,75 м в юго-восточном направлении по границе земельного участка кадастровый номер 61:44:0031542:585;

от точки 13 до точки 14 – на расстоянии 7,76 м в восточном-северо-восточном направлении по границе земельного участка кадастровый номер 61:44:0031542:585;

от точки 14 до точки 15 – на расстоянии 18,69 м в юго-восточном направлении по границе земельного участка кадастровый номер 61:44:0031542:585;

от точки 15 до точки 16 – на расстоянии 19,27 м в западном-юго-западном направлении по границе земельного участка кадастровый номер 61:44:0031542:585;

от точки 16 до точки 17 – на расстоянии 28,96 м в западном-юго-западном направлении по границе земельного участка кадастровый номер 61:44:0031542:1;

от точки 17 - на расстоянии 44,16 м в северо-северо-западном направлении по границе земельного участка кадастровый номер 61:44:0031542:1 до исходной точки 1.

## 2. Таблица координат характерных точек границ территории объекта культурного наследия


Обозначение (номер) характерной точки	Координаты характерных точек во Всемирной геодезической системе координат (WGS-84)		Координаты характерных точек в местной системе координат (МСК)	
	Северной широты	Восточной долготы	X	Y
Точка 1	47°14'01.09	39°45'25.63	422990.25	2207255.01
Точка 2	47°14'01.18	39°45'26.18	422993.09	2207266.55
Точка 3	47°14'01.14	39°45'26.19	422991.74	2207266.88
Точка 4	47°14'01.18	39°45'26.41	422992.85	2207271.41

Точка 5	47°14'01.22	39°45'26.39	422994.22	2207271.08
Точка 6	47°14'01.27	39°45'26.66	422995.66	2207276.76
Точка 7	47°14'01.01	39°45'26.77	422987.62	2207279.04
Точка 8	47°14'01.01	39°45'26.86	422987.41	2207280.94
Точка 9	47°14'00.86	39°45'26.92	422982.99	2207282.13
Точка 10	47°14'00.94	39°45'27.25	422985.13	2207289.05
Точка 11	47°14'00.64	39°45'27.38	422975.80	2207291.66
Точка 12	47°14'00.73	39°45'27.90	422978.59	2207302.50
Точка 13	47°14'00.68	39°45'27.92	422976.92	2207303.02
Точка 14	47°14'00.74	39°45'28.28	422978.67	2207310.58
Точка 15	47°14'00.16	39°45'28.52	422960.60	2207315.37
Точка 16	47°13'59.99	39°45'27.64	422955.68	2207296.74
Точка 17	47°13'59.73	39°45'26.31	422948.28	2207268.74

### 3. Схема границ территории объекта культурного наследия



Условные обозначения:




- объект культурного наследия;



- границы территории объекта культурного наследия;

1-17 - характерные точки границ территории объекта культурного наследия.

Председатель комитета по охране  
объектов культурного наследия  
Ростовской области



И.В. Грунский