



КОМИТЕТ ПО ОХРАНЕ ОБЪЕКТОВ КУЛЬТУРНОГО НАСЛЕДИЯ РОСТОВСКОЙ ОБЛАСТИ

ПОСТАНОВЛЕНИЕ

от 28.02.2018 № 20/01-01/1

г. Ростов-на-Дону

Об утверждении границ территории объекта культурного наследия регионального значения «Доходный дом купца К.Д. Дракина, 1889 г.»

В соответствии со статьей 3¹ Федерального закона от 25.06.2002 № 73-ФЗ «Об объектах культурного наследия (памятниках истории и культуры) народов Российской Федерации», на основании проекта границ территории объекта культурного наследия регионального значения «Доходный дом купца К.Д. Дракина, 1889 г.», постановления Главы Администрации Ростовской области от 09.10.1998 № 411 «О принятии на государственную охрану памятников истории и культуры г. Ростова-на-Дону и мерах по их охране» комитет по охране объектов культурного наследия Ростовской области **п о с т а н о в л я е т**:


1. Утвердить границы территории объекта культурного наследия регионального значения «Доходный дом купца К.Д. Дракина, 1889 г.», расположенного по адресу: Ростовская область, г. Ростов-на-Дону, пр. Буденновский, 69/79, ул. Лермонтовская, литер АБ, состоящего на государственной охране в соответствии с постановлением Главы Администрации Ростовской области от 09.10.1998 № 411, согласно приложению.

2. Определить, что деятельность в границах территории объекта культурного наследия, указанного в пункте 1 настоящего постановления, осуществляется в соответствии с требованиями, предусмотренными статьями 5¹, 47³ Федерального закона от 25.06.2002 № 73-ФЗ.

3. Настоящее постановление вступает в силу со дня его официального опубликования.

4. Контроль за выполнением настоящего постановления возложить на заместителя председателя комитета по охране объектов культурного наследия – начальника отдела охраны объектов культурного наследия Коробову И.В.

Председатель комитета по охране
объектов культурного наследия
Ростовской области



И.В. Грунский

Приложение
к постановлению
комитета по охране объектов
культурного наследия
Ростовской области
от 28.02.2018 № 20/01-01/1

ГРАНИЦЫ

территории объекта культурного наследия регионального значения
«Доходный дом купца К.Д. Дракина, 1889 г.», расположенного по адресу:
Ростовская область, г. Ростов-на-Дону, пр. Буденновский, 69/79,
ул. Лермонтовская, литер АБ, состоящего на государственной охране в
соответствии с постановлением Главы Администрации Ростовской области от
09.10.1998 № 411 «О принятии на государственную охрану памятников истории и
культуры г. Ростова-на-Дону и мерах по их охране»

1. Описание границ территории объекта культурного наследия
регионального значения «Доходный дом купца К.Д. Дракина, 1889 г.»,
расположенного по адресу: Ростовская область, г. Ростов-на-Дону,
пр. Буденновский, 69/79, ул. Лермонтовская, литер АБ, состоящего на
государственной охране в соответствии с постановлением Главы Администрации
Ростовской области от 09.10.1998 № 411

Объект культурного наследия регионального значения «Доходный дом купца К.Д. Дракина, 1889 г.» по адресу: Ростовская область, г. Ростов-на-Дону, пр. Буденновский, 69/79, ул. Лермонтовская, литер АБ, состоящий на государственной охране в соответствии с постановлением Главы Администрации Ростовской области от 09.10.1998 № 411 (далее – объект культурного наследия), расположен в центральной исторической части города. Рельеф участка застройки имеет уклон в юго-западную сторону.

Исходная точка 1 территории объекта культурного наследия расположена на юго-восточном углу земельного участка кадастровый номер 61:44:0081931:8.

Границы территории объекта культурного наследия проходят:

от точки 1 до точки 2 - на расстоянии 43,29 м в западном-юго-западном направлении по границе земельного участка кадастровый номер 61:44:0081931:8;

от точки 2 до точки 3 - на расстоянии 42,96 м в северо-северо-западном направлении по границе земельного участка кадастровый номер 61:44:0081931:8;

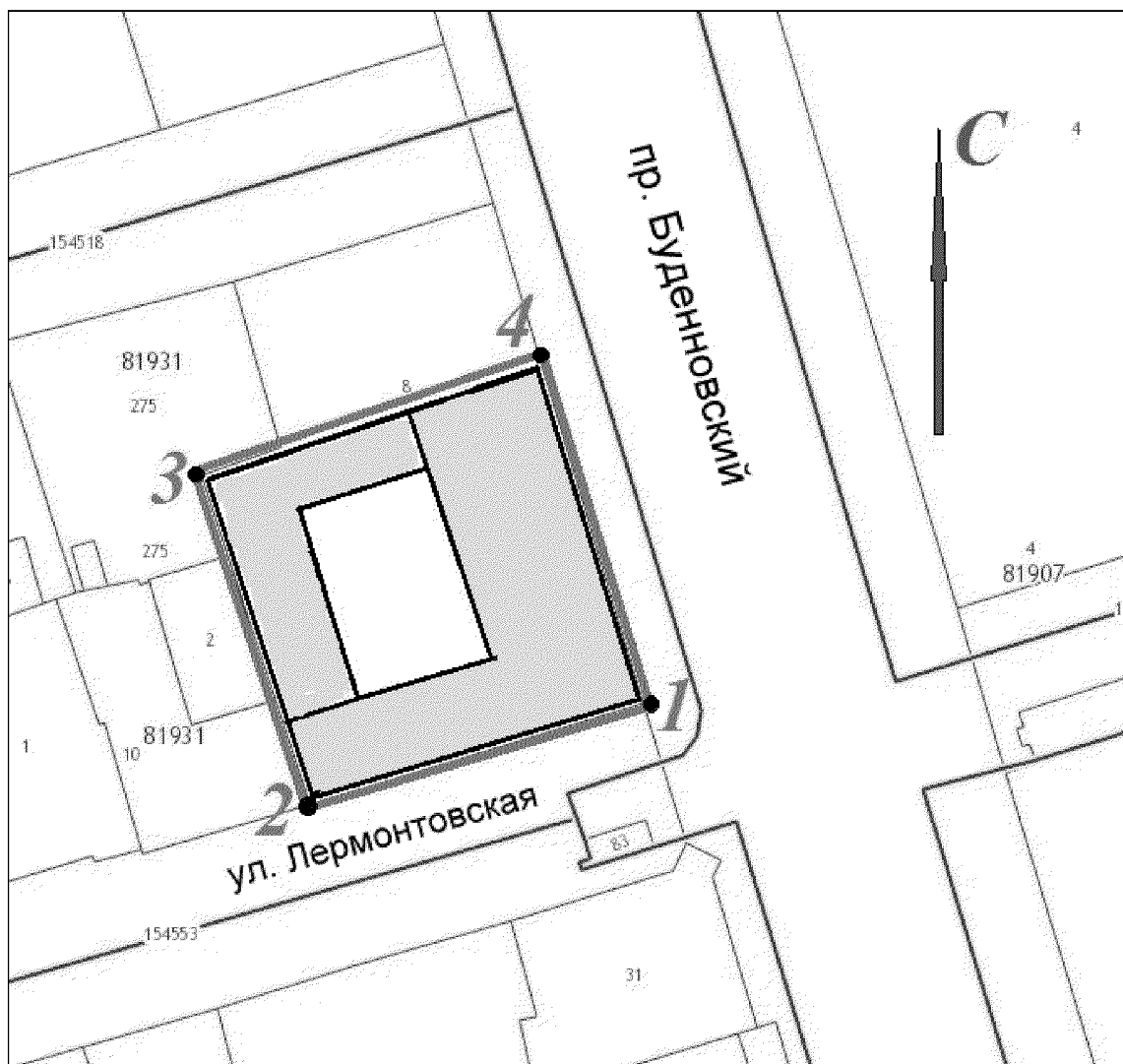
от точки 3 до точки 4 - на расстоянии 44,54 м в восточном-северо-восточном направлении по границе земельного участка кадастровый номер 61:44:0081931:8, далее – по грани стены северного фасада объекта культурного наследия;

от точки 4 - на расстоянии 44,85 м в юго-юго-восточном направлении по границе земельного участка кадастровый номер 61:44:0081931:8 до исходной точки 1.

2. Таблица координат характерных точек границ территории
объекта культурного наследия


Обозначение (номер) характерной точки	Координаты характерных точек во Всемирной геодезической системе координат (WGS-84)		Координаты характерных точек в местной системе координат (МСК)	
	Северной широты	Восточной долготы	X	Y
Точка 1	47°13'43.28	39°42'12.54	422505.52	2203184.59
Точка 2	47°13'42.87	39°42'10.57	422493.67	2203142.95
Точка 3	47°13'44.19	39°42'09.93	422534.66	2203130.10
Точка 4	47°13'44.67	39°42'11.93	422548.68	2203172.38

3. Схема границ территории объекта культурного наследия



Условные обозначения:

 - объект культурного наследия;

 - границы территории объекта культурного наследия;

1- 4 - характерные точки границ территории объекта культурного наследия.

Председатель комитета по охране
объектов культурного наследия
Ростовской области



И.В. Грунский