



КОМИТЕТ ПО ОХРАНЕ ОБЪЕКТОВ КУЛЬТУРНОГО НАСЛЕДИЯ РОСТОВСКОЙ ОБЛАСТИ

ПОСТАНОВЛЕНИЕ

от 02.03.2018 № 20/01-01/15

г. Ростов-на-Дону

Об утверждении границ территории объекта культурного наследия регионального значения «Жилой дом Ф.И. Юркова, 1900-е гг.»

В соответствии со статьей 3¹ Федерального закона от 25.06.2002 № 73-ФЗ «Об объектах культурного наследия (памятниках истории и культуры) народов Российской Федерации», на основании проекта границ территории объекта культурного наследия регионального значения «Жилой дом Ф.И. Юркова, 1900-е гг.», постановления Главы Администрации Ростовской области от 09.10.1998 № 411 «О принятии на государственную охрану памятников истории и культуры г. Ростова-на-Дону и мерах по их охране» комитет по охране объектов культурного наследия Ростовской области **п о с т а н о в л я е т**:


1. Утвердить границы территории объекта культурного наследия регионального значения «Жилой дом Ф.И. Юркова, 1900-е гг.», расположенного по адресу: Ростовская область, г. Ростов-на-Дону, ул. Б. Садовая, 178, литер А (уточненный адрес: Ростовская область, г. Ростов-на-Дону, ул. Б.Садовая, 178, литеры А, А1), состоящего на государственной охране в соответствии с постановлением Главы Администрации Ростовской области от 09.10.1998 № 411, согласно приложению.

2. Определить, что деятельность в границах территории объекта культурного наследия, указанного в пункте 1 настоящего постановления, осуществляется в соответствии с требованиями, предусмотренными статьями 5¹, 47³ Федерального закона от 25.06.2002 № 73-ФЗ.

3. Настоящее постановление вступает в силу со дня его официального опубликования.

4. Контроль за выполнением настоящего постановления возложить на заместителя председателя комитета по охране объектов культурного наследия – начальника отдела охраны объектов культурного наследия Коробову И.В.

Председатель комитета по охране
объектов культурного наследия
Ростовской области



И.В. Грунский

Приложение
к постановлению
комитета по охране объектов
культурного наследия
Ростовской области
от 02.03.2018 № 20/01-01/15

ГРАНИЦЫ

территории объекта культурного наследия регионального значения «Жилой дом Ф.И. Юркова, 1900-е гг.», расположенного по адресу: Ростовская область, г. Ростов-на-Дону, ул. Б. Садовая, 178, литер А (уточненный адрес: Ростовская область, г. Ростов-на-Дону, ул. Б.Садовая, 178, литеры А, А1), состоящего на государственной охране в соответствии с постановлением Главы Администрации Ростовской области от 09.10.1998 № 411 «О принятии на государственную охрану памятников истории и культуры г. Ростова-на-Дону и мерах по их охране»

1. Описание границ территории объекта культурного наследия регионального значения «Жилой дом Ф.И. Юркова, 1900-е гг.», расположенного по адресу: Ростовская область, г. Ростов-на-Дону, ул. Б. Садовая, 178, литер А (уточненный адрес: Ростовская область, г. Ростов-на-Дону, ул. Б.Садовая, 178, литеры А, А1), состоящего на государственной охране в соответствии с постановлением Главы Администрации Ростовской области от 09.10.1998 № 411

Объект культурного наследия регионального значения «Жилой дом Ф.И. Юркова, 1900-е гг.» по адресу: Ростовская область, г. Ростов-на-Дону, ул. Б. Садовая, 178, литер А (уточненный адрес: Ростовская область, г. Ростов-на-Дону, ул. Б.Садовая, 178, литеры А, А1), состоящий на государственной охране в соответствии с постановлением Главы Администрации Ростовской области от 09.10.1998 № 411 (далее – объект культурного наследия), расположен в исторической части г. Ростова-на-Дону. Рельеф участка, на котором расположен объект культурного наследия, имеет уклон в юго-западном направлении.

Исходная точка 1 территории объекта культурного наследия расположена на северо-западном углу земельного участка кадастровый номер 61:44:0041104:22.

Границы территории объекта культурного наследия проходят:

от точки 1 до точки 2 - на расстоянии 18.70 м в восточном-северо-восточном направлении по границе земельного участка кадастровый номер 61:44:0041104:22;

от точки 2 до точки 3 - на расстоянии 26.53 м в юго-юго-восточном направлении по границе земельного участка кадастровый номер 61:44:0041104:22;

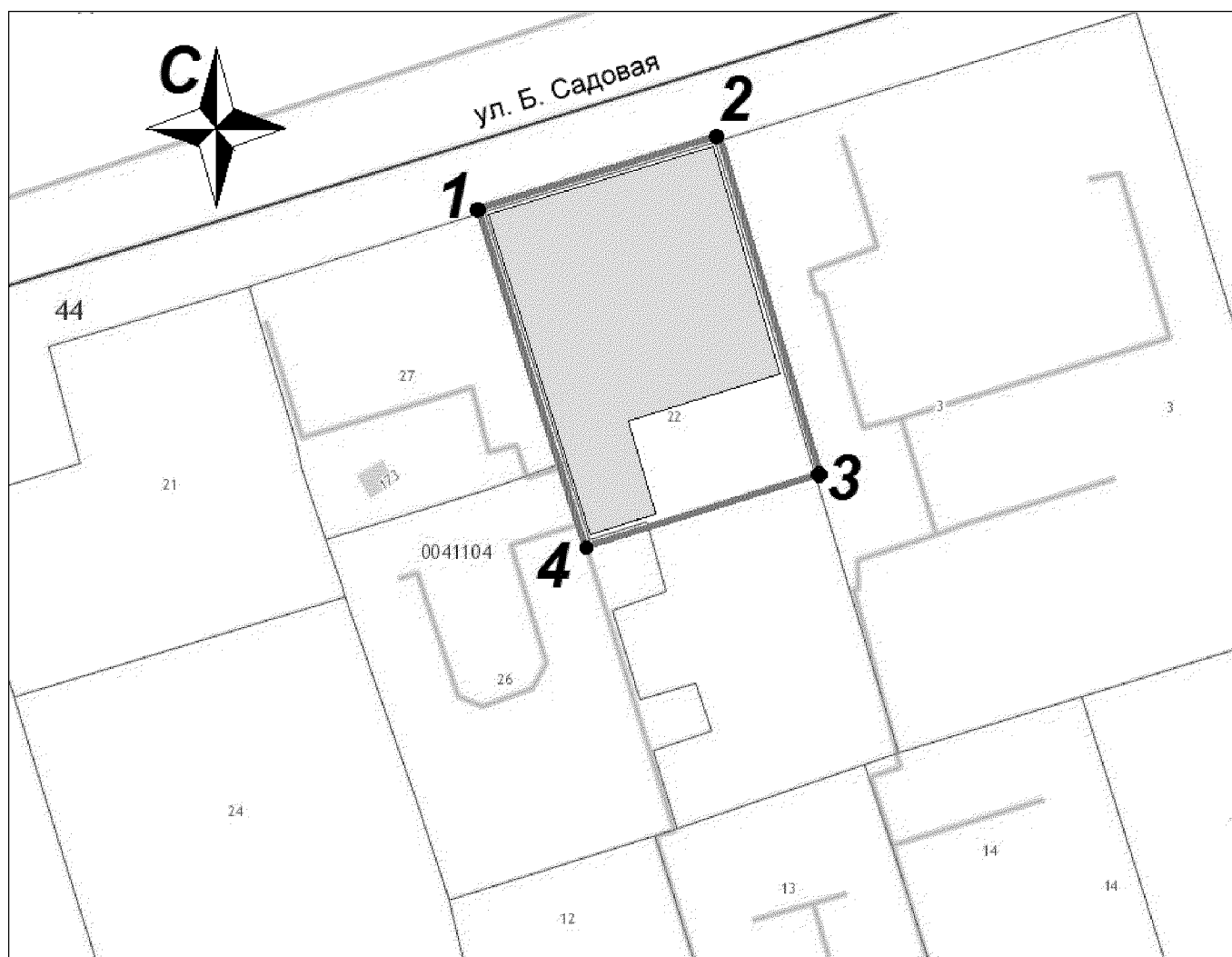
от точки 3 до точки 4 - на расстоянии 18.25 м в западном-юго-западном направлении по границе земельного участка кадастровый номер 61:44:0041104:22;

от точки 4 - на расстоянии 26.68 м в северо-северо-западном направлении по границе земельного участка кадастровый номер 61:44:0041104:22 до исходной точки 1.

2. Таблица координат характерных точек границ территории
объекта культурного наследия

Обозначение (номер) характерной точки	Координаты характерных точек во Всемирной геодезической системе координат (WGS-84)		Координаты характерных точек в местной системе координат (МСК)	
	Северной широты	Восточной долготы	X	Y
Точка 1	47°13'35.87	39°44'22.97	422232.38	2205924.56
Точка 2	47°13'36.04	39°44'23.82	422237.49	2205942.55
Точка 3	47°13'35.22	39°44'24.18	422211.97	2205949.79
Точка 4	47°13'35.05	39°44'23.35	422206.84	2205932.28

3. Схема границ территории объекта культурного наследия



Условные обозначения:




- объект культурного наследия;



- границы территории объекта культурного наследия;

1- 4 - характерные точки границ территории объекта культурного наследия.

Председатель комитета по охране
объектов культурного наследия
Ростовской области



И.В. Грунский