



КОМИТЕТ ПО ОХРАНЕ ОБЪЕКТОВ КУЛЬТУРНОГО НАСЛЕДИЯ РОСТОВСКОЙ ОБЛАСТИ

ПОСТАНОВЛЕНИЕ

от 05.03.2018 № 20/01-01/25

г. Ростов-на-Дону

Об утверждении границ территории объекта культурного наследия регионального значения «Здание товарищества «М. Гельферих-Саде», с 1956 г. – Областной краеведческий музей. Реконструкция 1950-х гг., арх. В.И. Григор, Е.С. Григор»

В соответствии со статьей 3¹ Федерального закона от 25.06.2002 № 73-ФЗ «Об объектах культурного наследия (памятниках истории и культуры) народов Российской Федерации», на основании проекта границ территории объекта культурного наследия регионального значения «Здание товарищества «М. Гельферих-Саде», с 1956 г. – Областной краеведческий музей. Реконструкция 1950-х гг., арх. В.И. Григор, Е.С. Григор», постановлением Главы Администрации Ростовской области от 09.10.1998 № 411 «О принятии на государственную охрану памятников истории и культуры г. Ростова-на-Дону и мерах по их охране», комитет по охране объектов культурного наследия Ростовской области **п о с т а н о в л я е т:**


1. Утвердить границы территории объекта культурного наследия регионального значения «Здание товарищества «М. Гельферих-Саде», с 1956 г. – Областной краеведческий музей. Реконструкция 1950-х гг., арх. В.И. Григор, Е.С. Григор», расположенного по адресу: Ростовская область, г. Ростов-на-Дону, ул. Б. Садовая, 79, литер А, состоящего на государственной охране в соответствии с постановлением Главы Администрации Ростовской области от 09.10.1998 № 411, согласно приложению.

2. Определить, что деятельность в границах территории объекта культурного наследия, указанного в пункте 1 настоящего постановления, осуществляется в соответствии с требованиями, предусмотренными статьями 5¹, 47³ Федерального закона от 25.06.2002 № 73-ФЗ.

3. Настоящее постановление вступает в силу со дня его официального опубликования.

4. Контроль за выполнением настоящего постановления возложить на заместителя председателя комитета по охране объектов культурного наследия – начальника отдела охраны объектов культурного наследия Коробову И.В.

Председатель комитета по охране
объектов культурного наследия
Ростовской области



И.В. Грунский

Приложение
к постановлению
комитета по охране объектов
культурного наследия
Ростовской области
от 05.03.2018 № 20/01-01/25

ГРАНИЦЫ

территории объекта культурного наследия регионального значения «Здание товарищества «М. Гельферих-Саде», с 1956 г. – Областной краеведческий музей. Реконструкция 1950-х гг., арх. В.И. Григор, Е.С. Григор», расположенного по адресу: Ростовская область, г. Ростов-на-Дону, ул. Б. Садовая, 79, литер А, состоящего на государственной охране в соответствии с постановлением Главы Администрации Ростовской области от 09.10.1998 № 411 «О принятии на государственную охрану памятников истории и культуры г. Ростова-на-Дону и мерах по их охране»

1. Описание границ территории объекта культурного наследия регионального значения «Здание товарищества «М. Гельферих-Саде», с 1956 г. – Областной краеведческий музей. Реконструкция 1950-х гг., арх. В.И. Григор, Е.С. Григор», расположенного по адресу: Ростовская область, г. Ростов-на-Дону, ул. Б. Садовая, 79, литер А, состоящего на государственной охране в соответствии с постановлением Главы Администрации Ростовской области от 09.10.1998 № 411.

Объект культурного наследия регионального значения «Здание товарищества «М. Гельферих-Саде», с 1956 г. – Областной краеведческий музей. Реконструкция 1950-х гг., арх. В.И. Григор, Е.С. Григор» по адресу: Ростовская область, г. Ростов-на-Дону, ул. Б. Садовая, 79, литер А, состоящий на государственной охране в соответствии с постановлением Главы Администрации Ростовской области от 09.10.1998 № 411 (далее – объект культурного наследия), расположен в центральной исторической части города. Рельеф участка застройки спокойный.

Исходная точка 1 территории объекта культурного наследия расположена на юго-юго-западном углу земельного участка кадастровый номер 61:44:0040715:22.

Границы территории объекта культурного наследия проходят:

от точки 1 до точки 2 - на расстоянии 47.85 м в северо-северо-западном направлении по границе земельного участка кадастровый номер 61:44:0040715:22;

от точки 2 до точки 3 - на расстоянии 43.97 м в восточном-северо-восточном направлении по грани стены северного дворового фасада объекта культурного наследия;

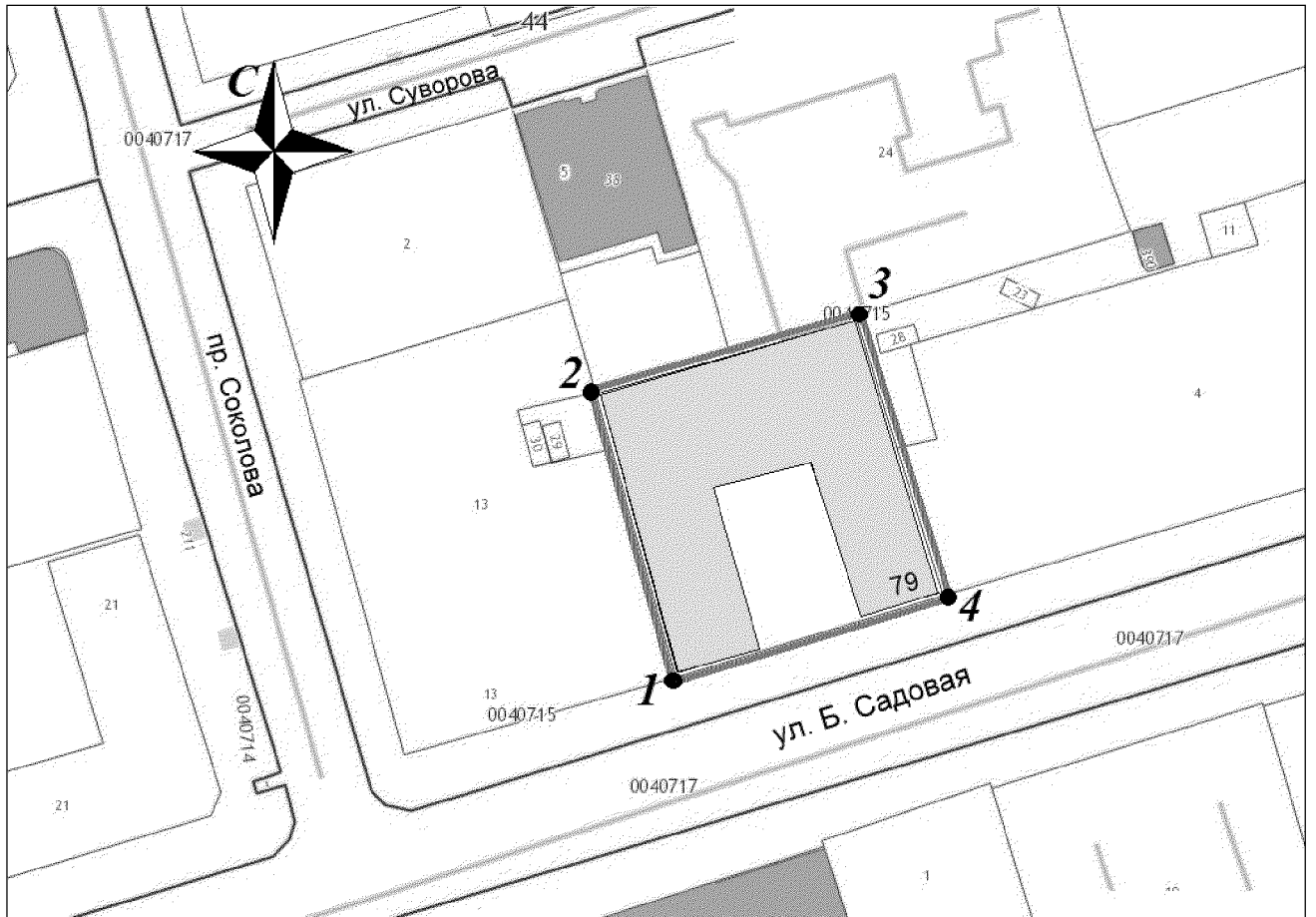
от точки 3 до точки 4 - на расстоянии 47.38 м в юго-юго-восточном направлении по границе земельного участка кадастровый номер 61:44:0040715:22;

от точки 4 - на расстоянии 45.30 м в западном-юго-западном направлении по границе земельного участка кадастровый номер 61:44:0040715:22 до исходной точки 1.


2. Таблица координат характерных точек границ территории
объекта культурного наследия


Обозначение (номер) характерной точки	Координаты характерных точек во Всемирной геодезической системе координат (WGS-84)		Координаты характерных точек в местной системе координат (МСК)	
	Северной широты	Восточной долготы	X	Y
Точка 1	47°13'23.79	39°43'19.45	421880.95	2204582.37
Точка 2	47°13'25.29	39°43'18.83	421927.19	2204570.08
Точка 3	47°13'25.69	39°43'20.84	421938.91	2204612.46
Точка 4	47°13'24.22	39°43'21.51	421893.48	2204625.90

3. Схема границ территории объекта культурного наследия




Условные обозначения:

 - объект культурного наследия;

 - границы территории объекта культурного наследия;

1-4 - характерные точки границ территории объекта культурного наследия.

Председатель комитета по охране
объектов культурного наследия
Ростовской области



И.В. Грунский