

КОМИТЕТ ПО ОХРАНЕ ОБЪЕКТОВ КУЛЬТУРНОГО НАСЛЕДИЯ РОСТОВСКОЙ ОБЛАСТИ

ПОСТАНОВЛЕНИЕ

от 23.04.2018 № 20/01-01/72

г. Ростов-на-Дону

Об утверждении границ территории объекта культурного наследия регионального значения «Доходный дом И.Р. Гоца, кон. XIX в.»

В соответствии со статьей 3¹ Федерального закона от 25.06.2002 № 73-ФЗ «Об объектах культурного наследия (памятниках истории и культуры) народов Российской Федерации», на основании проекта границ территории объекта культурного наследия регионального значения «Доходный дом И.Р. Гоца, кон. XIX в.», постановления Главы Администрации Ростовской области от 09.10.1998 № 411 «О принятии на государственную охрану памятников истории и культуры г. Ростова-на-Дону и мерах по их охране», комитет по охране объектов культурного наследия Ростовской области **п о с т а н о в л я е т**:

1. Утвердить границы территории объекта культурного наследия регионального значения «Доходный дом И.Р. Гоца, кон. XIX в.», расположенного по адресу: Ростовская область, г. Ростов-на-Дону, ул. Б. Садовая, 23, литер А, состоящего на государственной охране в соответствии с постановлением Главы Администрации Ростовской области от 09.10.1998 № 411, согласно приложению.

2. Определить, что деятельность в границах территории объекта культурного наследия, указанного в пункте 1 настоящего постановления, осуществляется в соответствии с требованиями, предусмотренными статьями 5¹, 47³ Федерального закона от 25.06.2002 № 73-ФЗ.

3. Настоящее постановление вступает в силу со дня его официального опубликования.

4. Контроль за выполнением настоящего постановления возложить на заместителя председателя комитета по охране объектов культурного наследия - начальника отдела охраны объектов культурного наследия Коробову И.В.

Председатель комитета по охране
объектов культурного наследия
Ростовской области



И.В. Грунский

Приложение
к постановлению
комитета по охране объектов
культурного наследия
Ростовской области
от 23.04.2018 № 20/01-01/72

ГРАНИЦЫ

территории объекта культурного наследия регионального значения
«Доходный дом И.Р. Гоца, кон. XIX в.», расположенного по адресу:
Ростовская область, г. Ростов-на-Дону, ул. Б. Садовая, 23, литер А, состоящего на
государственной охране в соответствии с постановлением Главы Администрации
Ростовской области от 09.10.1998 № 411 «О принятии на государственную охрану
памятников истории и культуры г. Ростова-на-Дону и мерах по их охране»

1. Описание границ территории объекта культурного наследия
регионального значения «Доходный дом И.Р. Гоца, кон. XIX в.»,
расположенного по адресу: Ростовская область, г. Ростов-на-Дону,
ул. Б. Садовая, 23, литер А, состоящего на государственной охране в соответствии
с постановлением Главы Администрации Ростовской области от 09.10.1998 № 411

Объект культурного наследия регионального значения «Доходный дом
И.Р. Гоца, кон. XIX в.» по адресу: Ростовская область, г. Ростов-на-Дону,
ул. Б. Садовая, 23, литер А, состоящий на государственной охране в соответствии
с постановлением Главы Администрации Ростовской области от 09.10.1998 № 411
(далее – объект культурного наследия), расположен в исторической части
г. Ростова-на-Дону. Рельеф участка застройки имеет уклон в южном направлении.

Исходная точка 1 территории объекта культурного наследия расположена на
северо-западном углу земельного участка кадастровый номер 61:44:0050521:9.

Границы территории объекта культурного наследия проходят:

от точки 1 до точки 2 - на расстоянии 27,30 м в восточном-северо-восточном
направлении по границе земельного участка кадастровый номер 61:44:0050521:9;

от точки 2 до точки 3 - на расстоянии 26,40 м в юго-юго-восточном
направлении по границе земельного участка кадастровый номер 61:44:0050521:9;

от точки 3 до точки 4 - на расстоянии 3,01 м в западном-юго-западном
направлении по границе земельного участка кадастровый номер 61:44:0050521:9;

от точки 4 до точки 5 – на расстоянии 23,95 м в юго-юго-восточном
направлении по границе земельного участка кадастровый номер 61:44:0050521:9;

от точки 5 до точки 6 – на расстоянии 1,21 м в западном-юго-западном
направлении по границе земельного участка кадастровый номер 61:44:0050521:9;

от точки 6 до точки 7 – на расстоянии 15,70 м в юго-юго-восточном
направлении по границе земельного участка кадастровый номер 61:44:0050521:9;

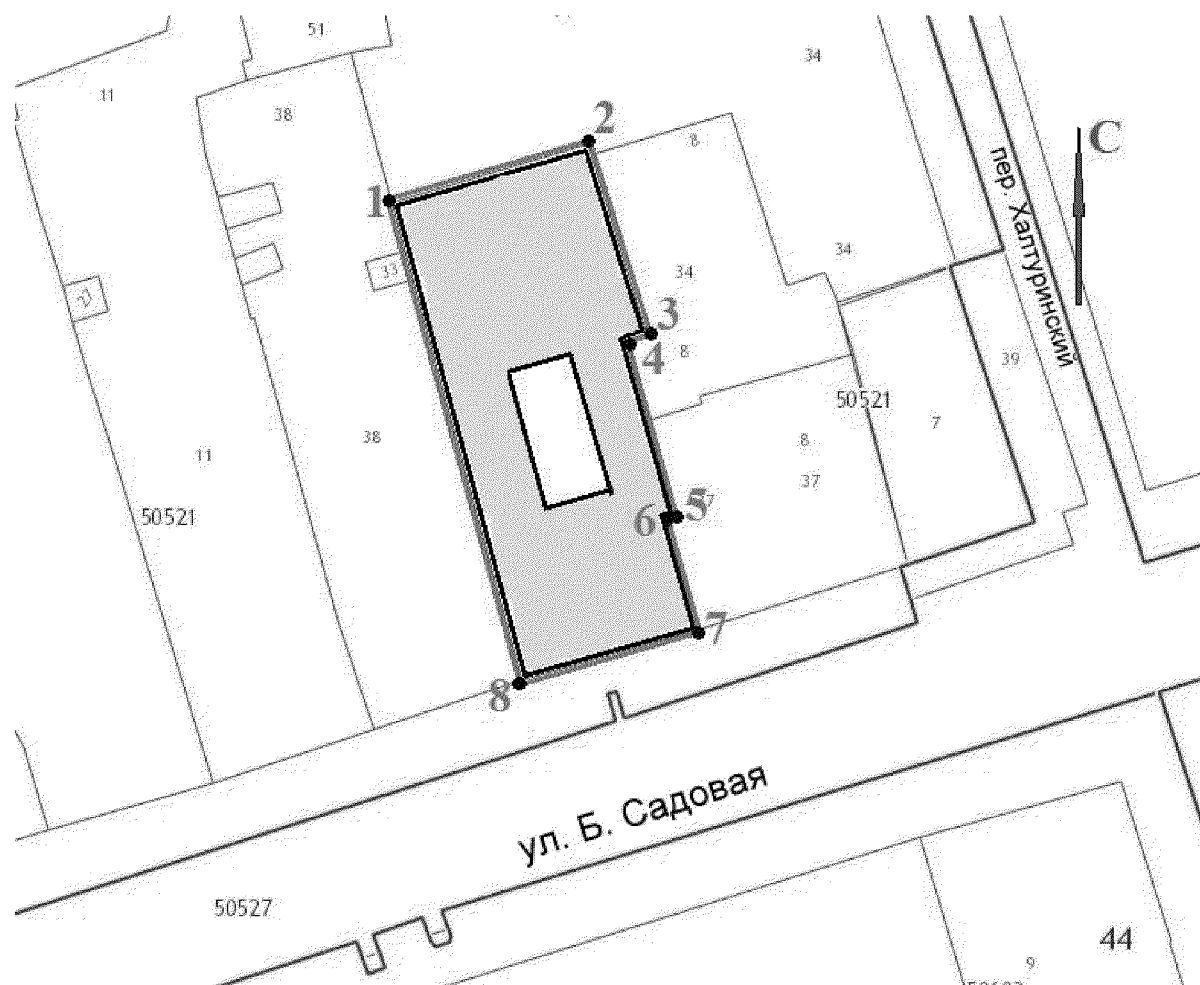
от точки 7 до точки 8 – на расстоянии 24,19 м в западном-юго-западном
направлении по границе земельного участка кадастровый номер 61:44:0050521:9;

от точки 8 - на расстоянии 65,68 м в северо-северо-западном направлении по
границе земельного участка кадастровый номер 61:44:0050521:9 до исходной
точки 1.

2. Таблица координат характерных точек границ территории
объекта культурного наследия


Обозначение (номер) характерной точки	Координаты характерных точек во Всемирной геодезической системе координат (WGS-84)		Координаты характерных точек в местной системе координат (МСК)	
	Северной широты	Восточной долготы	X	Y
Точка 1	47°13'10.24	39°42'04.56	421488.11	2202999.87
Точка 2	47°13'10.49	39°42'05.80	421495.45	2203026.16
Точка 3	47°13'09.68	39°42'06.17	421470.11	2203033.57
Точка 4	47°13'09.65	39°42'06.04	421469.36	2203030.66
Точка 5	47°13'08.90	39°42'06.34	421446.19	2203036.74
Точка 6	47°13'08.89	39°42'06.29	421445.89	2203035.57
Точка 7	47°13'08.40	39°42'06.49	421430.70	2203039.55
Точка 8	47°13'08.19	39°42'05.38	421424.48	2203016.17

3. Схема границ территории объекта культурного наследия




Условные обозначения:

 - объект культурного наследия;

 - границы территории объекта культурного наследия;

1-8 - характерные точки границ территории объекта культурного наследия.

Председатель комитета по охране
объектов культурного наследия
Ростовской области



И.В. Грунский