

## КОМИТЕТ ПО ОХРАНЕ ОБЪЕКТОВ КУЛЬТУРНОГО НАСЛЕДИЯ РОСТОВСКОЙ ОБЛАСТИ

**ПОСТАНОВЛЕНИЕ**  
от 23.04.2018 № 20/01-01/55  
г. Ростов-на-Дону

### Об утверждении границ территории объекта культурного наследия регионального значения «Особняк Г.В. Трунова»

В соответствии со статьей 3<sup>1</sup> Федерального закона от 25.06.2002 № 73-ФЗ «Об объектах культурного наследия (памятниках истории и культуры) народов Российской Федерации», на основании проекта границ территории объекта культурного наследия регионального значения «Особняк Г.В. Трунова», постановления Главы Администрации Ростовской области от 09.10.1998 № 411 «О принятии на государственную охрану памятников истории и культуры г. Ростова-на-Дону и мерах по их охране» комитет по охране объектов культурного наследия Ростовской области **п о с т а н о в л я е т**:

1. Утвердить границы территории объекта культурного наследия регионального значения «Особняк Г.В. Трунова», расположенного по адресу: Ростовская область, г. Ростов-на-Дону, ул. Темерницкая, 13, литеры А, А1, состоящего на государственной охране в соответствии с постановлением Главы Администрации Ростовской области от 09.10.1998 № 411, согласно приложению.

2. Определить, что деятельность в границах территории объекта культурного наследия, указанного в пункте 1 настоящего постановления, осуществляется в соответствии с требованиями, предусмотренными статьями 5<sup>1</sup>, 47<sup>3</sup> Федерального закона от 25.06.2002 № 73-ФЗ.

3. Настоящее постановление вступает в силу со дня его официального опубликования.

4. Контроль за выполнением настоящего постановления возложить на заместителя председателя комитета по охране объектов культурного наследия – начальника отдела охраны объектов культурного наследия Коробову И.В.

Председатель комитета по охране  
объектов культурного наследия  
Ростовской области



И.В. Грунский

Приложение  
к постановлению  
комитета по охране объектов  
культурного наследия  
Ростовской области  
от 23.04.2018 № 20/01-01/55

## ГРАНИЦЫ

территории объекта культурного наследия регионального значения «Особняк Г.В. Трунова», расположенного по адресу: Ростовская область, г. Ростов-на-Дону, ул. Темерницкая, 13, литеры А, А1, состоящего на государственной охране в соответствии с постановлением Главы Администрации Ростовской области от 09.10.1998 № 411 «О принятии на государственную охрану памятников истории и культуры г. Ростова-на-Дону и мерах по их охране»

1. Описание границ территории объекта культурного наследия регионального значения «Особняк Г.В. Трунова», расположенного по адресу: Ростовская область, г. Ростов-на-Дону, ул. Темерницкая, 13, литеры А, А1, состоящего на государственной охране в соответствии с постановлением Главы Администрации Ростовской области от 09.10.1998 № 411

Объект культурного наследия регионального значения «Особняк Г.В. Трунова», расположенный по адресу: Ростовская область, г. Ростов-на-Дону, ул. Темерницкая, 13, литеры А, А1, состоящий на государственной охране в соответствии с постановлением Главы Администрации Ростовской области от 09.10.1998 № 411 (далее – объект культурного наследия), расположен в исторической части г. Ростова-на-Дону. Рельеф участка застройки спокойный с общим уклоном в западном направлении.

Все характерные точки границ территории объекта совпадают с характерными точками границ территории земельного участка кадастровый номер 61:44:0050615:15.

Исходная точка 1 территории объекта культурного наследия расположена в северо-западном углу земельного участка кадастровый номер 61:44:0050615:15.

Границы территории объекта культурного наследия проходят:

от точки 1 до точки 2 - на расстоянии 23,00 м в восточном-северо-восточном направлении по границе земельного участка кадастровый номер 61:44:0050615:15;

от точки 2 до точки 3 - на расстоянии 18,48 м в северном направлении по границе земельного участка кадастровый номер 61:44:0050615:15;

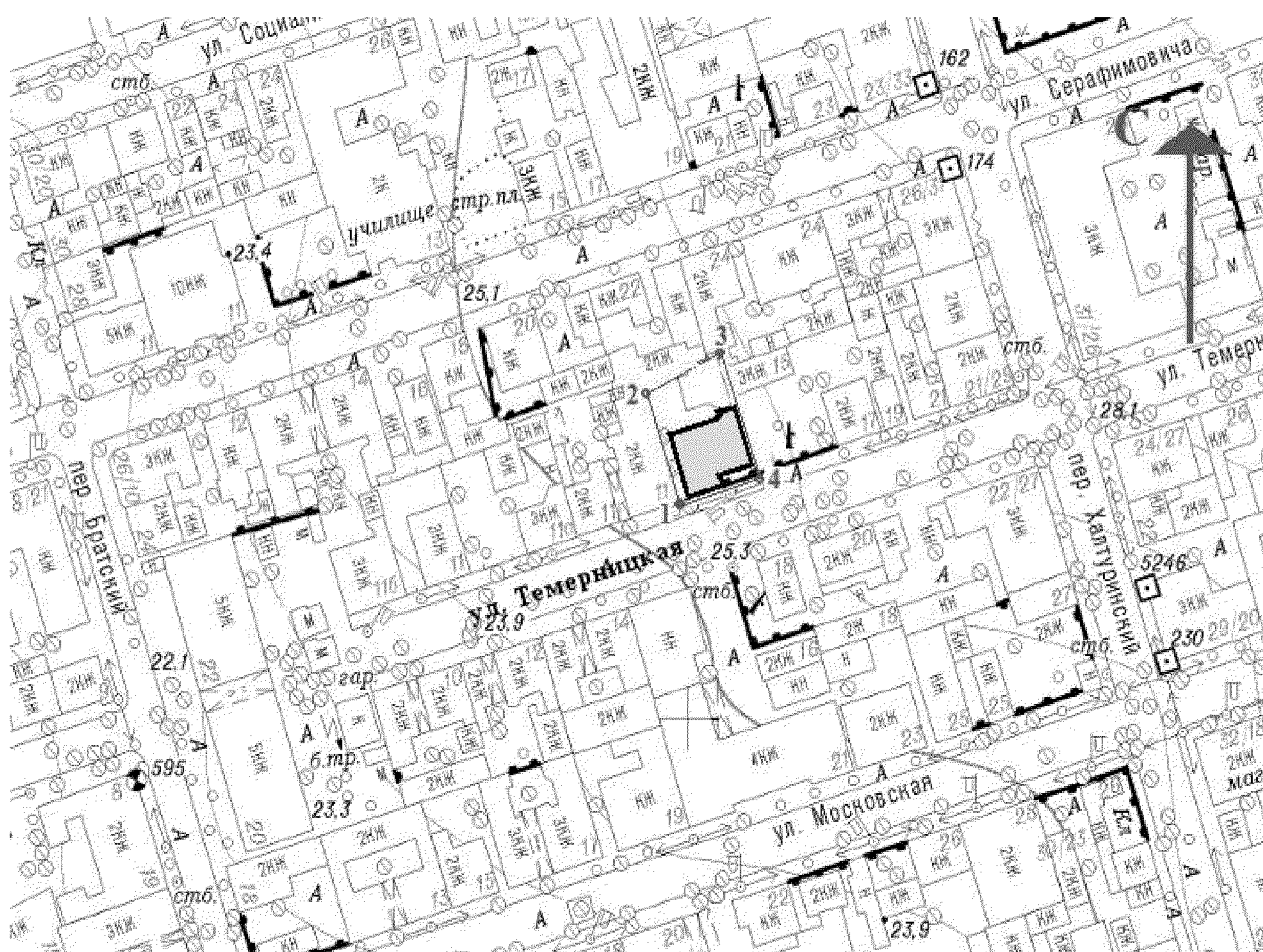
от точки 3 до точки 4 - на расстоянии 25,34 м в восточном-северо-восточном направлении по границе земельного участка кадастровый номер 61:44:0050615:15;

от точки 4 - на расстоянии 1767 м в северо-северо-западном направлении по границе земельного участка кадастровый номер 61:44:0050615:15 до исходной точки 1.



2. Таблица координат характерных точек границ территории  
объекта культурного наследия

Обозначение (номер) характерной точки	Координаты характерных точек во Всемирной геодезической системе координат (WGS-84)		Координаты характерных точек в местной системе координат (МСК)	
	Северной широты	Восточной долготы	X	Y
Точка 1	47°13'00.22	39°42'09.01	421177.18	2203088.49
Точка 2	47°13'00.91	39°42'08.57	421198.40	2203079.61
Точка 3	47°13'01.16	39°42'09.37	421205.94	2203096.48
Точка 4	47°13'00.40	39°42'09.81	421182.23	2203105.42


### 3. Схема границ территории объекта культурного наследия



Условные обозначения:

-  - объект культурного наследия;
-  - границы территории объекта культурного наследия;
- 1-4** - характерные точки границ территории объекта культурного наследия.

Председатель комитета по охране  
объектов культурного наследия  
Ростовской области



И.В. Грунский