



Взамен  
разосланного  
"26" 04 2018 г.

## КОМИТЕТ ПО ОХРАНЕ ОБЪЕКТОВ КУЛЬТУРНОГО НАСЛЕДИЯ РОСТОВСКОЙ ОБЛАСТИ

### ПОСТАНОВЛЕНИЕ

от 23.04.2018 № 20/01-01/73

г. Ростов-на-Дону

#### Об утверждении границ территории объекта культурного наследия регионального значения «Доходный дом И.М. Шапошникова, кон. XIX в.»

В соответствии со статьей 3<sup>1</sup> Федерального закона от 25.06.2002 № 73-ФЗ «Об объектах культурного наследия (памятниках истории и культуры) народов Российской Федерации», на основании проекта границ территории объекта культурного наследия регионального значения «Доходный дом И.М. Шапошникова, кон. XIX в.», постановления Главы Администрации Ростовской области от 09.10.1998 № 411 «О принятии на государственную охрану памятников истории и культуры г. Ростова-на-Дону и мерах по их охране», комитет по охране объектов культурного наследия Ростовской области **п о с т а н о в л я е т:**

1. Утвердить границы территории объекта культурного наследия регионального значения «Доходный дом И.М. Шапошникова, кон. XIX в.», расположенного по адресу: Ростовская область, г. Ростов-на-Дону, ул. Б. Садовая, 17, литер А, состоящего на государственной охране в соответствии с постановлением Главы Администрации Ростовской области от 09.10.1998 № 411, согласно приложению.

2. Определить, что деятельность в границах территории объекта культурного наследия, указанного в пункте 1 настоящего постановления, осуществляется в соответствии с требованиями, предусмотренными статьями 5<sup>1</sup>, 47<sup>3</sup> Федерального закона от 25.06.2002 № 73-ФЗ.

3. Настоящее постановление вступает в силу со дня его официального опубликования.

4. Контроль за выполнением настоящего постановления возложить на заместителя председателя комитета по охране объектов культурного наследия - начальника отдела охраны объектов культурного наследия Коробову И.В.

Председатель комитета по охране  
объектов культурного наследия



Приложение  
к постановлению  
комитета по охране объектов  
культурного наследия  
Ростовской области  
от 23.04.2018 № 20/01-01/73

## ГРАНИЦЫ

территории объекта культурного наследия регионального значения  
«Доходный дом И.М. Шапошникова, кон. XIX в.», расположенного по адресу:  
Ростовская область, г. Ростов-на-Дону, ул. Б. Садовая, 17, литер А, состоящего на  
государственной охране в соответствии с постановлением Главы Администрации  
Ростовской области от 09.10.1998 № 411 «О принятии на государственную охрану  
памятников истории и культуры г. Ростова-на-Дону и мерах по их охране»

1. Описание границ территории объекта культурного наследия  
регионального значения «Доходный дом И.М. Шапошникова, кон. XIX в.»,  
расположенного по адресу: Ростовская область, г. Ростов-на-Дону,  
ул. Б. Садовая, 17, литер А, состоящего на государственной охране в соответствии  
с постановлением Главы Администрации Ростовской области от 09.10.1998 № 411

Объект культурного наследия регионального значения «Доходный дом  
И.М. Шапошникова, кон. XIX в.» по адресу: Ростовская область,  
г. Ростов-на-Дону, ул. Б. Садовая, 17, литер А, состоящий на государственной  
охране в соответствии с постановлением Главы Администрации Ростовской  
области от 09.10.1998 № 411 (далее – объект культурного наследия), расположен в  
исторической части г. Ростова-на-Дону. Рельеф участка застройки спокойный.

Исходная точка 1 территории объекта культурного наследия расположена на  
юго-западном углу земельного участка кадастровый номер 61:44:0050521:29.

Границы территории объекта культурного наследия проходят:

от точки 1 до точки 2 - на расстоянии 11,33 м в северо-северо-западном  
направлении по границе земельного участка кадастровый номер 61:44:0050521:29;

от точки 2 до точки 3 - на расстоянии 7,23 м в северо-северо-западном  
направлении по границе земельного участка кадастровый номер 61:44:0050521:29;

от точки 3 до точки 4 - на расстоянии 20,69 м в северо-северо-западном  
направлении по границе земельного участка кадастровый номер 61:44:0050521:29;

от точки 4 до точки 5 - на расстоянии 7,20 м в северо-северо-западном  
направлении по границе земельного участка кадастровый номер 61:44:0050521:29;

от точки 5 до точки 6 - на расстоянии 23,00 м в восточном-северо-восточном  
направлении до пересечения с восточной границей территории объекта  
культурного наследия 61:44:0050521:29;

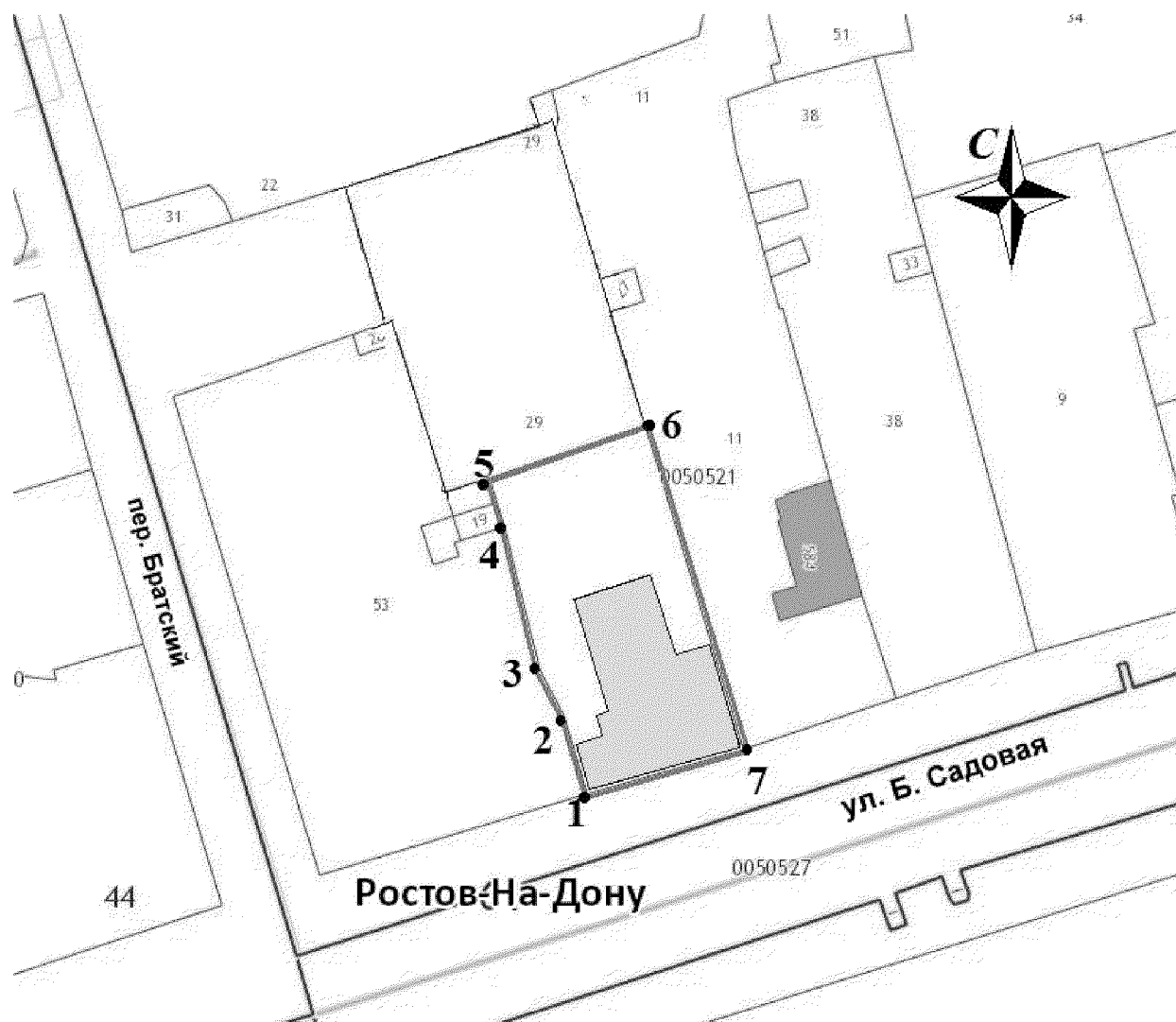
от точки 6 до точки 7 - на расстоянии 46,49 м юго-юго-восточном  
направлении по границе земельного участка кадастровый номер 61:44:0050521:29;

от точки 7 на расстоянии 22,83 м в западном-юго-западном направлении по  
границе земельного участка кадастровый номер 61:44:0050521:29 до исходной  
точки 1.

2. Таблица координат характерных точек границ территории  
объекта культурного наследия


Обозначение (номер) характерной точки	Координаты характерных точек во Всемирной геодезической системе координат (WGS-84)		Координаты характерных точек в местной системе координат (МСК)	
	Северной широты	Восточной долготы	X	Y
Точка 1	47°13'07.55	39°42'02.38	421405.63	2202952.73
Точка 2	47°13'07.90	39°42'02.23	421416.54	2202949.67
Точка 3	47°13'08.11	39°42'02.07	421422.99	2202946.40
Точка 4	47°13'08.76	39°42'01.83	421443.14	2202941.72
Точка 5	47°13'08.98	39°42'01.73	421450.05	2202939.71
Точка 6	47°13'09.19	39°42'02.78	421456.13	2202961.89
Точка 7	47°13'07.75	39°42'03.43	421411.47	2202974.80

### 3. Схема границ территории объекта культурного наследия




Условные обозначения:

 - объект культурного наследия;

 - границы территории объекта культурного наследия;

**1-7** - характерные точки границ территории объекта культурного наследия.

Председатель комитета по охране  
объектов культурного наследия  
Ростовской области



И.В. Грунский