



Взята
разосланного
"26" 04 20 18 г.

КОМИТЕТ ПО ОХРАНЕ ОБЪЕКТОВ КУЛЬТУРНОГО НАСЛЕДИЯ РОСТОВСКОЙ ОБЛАСТИ

ПОСТАНОВЛЕНИЕ
от 23.04.2018 № 20/01-01/61
г. Ростов-на-Дону

Об утверждении границ территории объекта культурного наследия регионального значения «Двухэтажный особняк К.А. Ворожеина»

В соответствии со статьей 3¹ Федерального закона от 25.06.2002 № 73-ФЗ «Об объектах культурного наследия (памятниках истории и культуры) народов Российской Федерации», на основании проекта границ территории объекта культурного наследия регионального значения «Двухэтажный особняк К.А. Ворожеина», постановления Главы Администрации Ростовской области от 09.10.1998 № 411 «О принятии на государственную охрану памятников истории и культуры г. Ростова-на-Дону и мерах по их охране» комитет по охране объектов культурного наследия Ростовской области **п о с т а н о в л я е т**:

1. Утвердить границы территории объекта культурного наследия регионального значения «Двухэтажный особняк К.А. Ворожеина», расположенного по адресу: Ростовская область, г. Ростов-на-Дону, ул. Пушкинская, 173б, литер А, состоящего на государственной охране в соответствии с постановлением Главы Администрации Ростовской области от 09.10.1998 № 411, согласно приложению.

2. Определить, что деятельность в границах территории объекта культурного наследия, указанного в пункте 1 настоящего постановления, осуществляется в соответствии с требованиями, предусмотренными статьями 5¹, 47³ Федерального закона от 25.06.2002 № 73-ФЗ.

3. Настоящее постановление вступает в силу со дня его официального опубликования.

4. Контроль за выполнением настоящего постановления возложить на заместителя министра культуры Ростовской области Грунского И.В.

Председатель комитета по охране
объектов культурного наследия
Ростовской области



И.В. Грунский

Приложение
к постановлению
комитета по охране объектов
культурного наследия
Ростовской области
от 23.04.2018 № 20/01-01/61

ГРАНИЦЫ

территории объекта культурного наследия регионального значения «Двухэтажный особняк К.А. Ворожеина», расположенного по адресу: Ростовская область, г. Ростов-на-Дону, ул. Пушкинская, 173б, литер А, состоящего на государственной охране в соответствии с постановлением Главы Администрации Ростовской области от 09.10.1998 № 411 «О принятии на государственную охрану памятников истории и культуры г. Ростова-на-Дону и мерах по их охране»

1. Описание границ территории объекта культурного наследия регионального значения «Двухэтажный особняк К.А. Ворожеина», расположенного по адресу: Ростовская область, г. Ростов-на-Дону, ул. Пушкинская, 173б, литер А, состоящего на государственной охране в соответствии с постановлением Главы Администрации Ростовской области от 09.10.1998 № 411

Объект культурного наследия регионального значения «Двухэтажный особняк К.А. Ворожеина» по адресу: Ростовская область, г. Ростов-на-Дону, ул. Пушкинская, 173б, литер А, состоящий на государственной охране в соответствии с постановлением Главы Администрации Ростовской области от 09.10.1998 № 411 «О принятии на государственную охрану памятников истории и культуры г. Ростова-на-Дону и мерах по их охране» (далее – объект культурного наследия), расположен в исторической части г. Ростова-на-Дону. Рельеф квартала застройки спокойный, с небольшим уклоном в юго-западном направлении.

Исходная точка 1 территории объекта культурного наследия расположена на расстоянии 1 метра от юго-западного угла объекта культурного наследия в юго-юго-восточном направлении.

Границы территории объекта культурного наследия проходят:

от точки 1 до точки 2 – на расстоянии 1 м в северо-северо-западном направлении;

от точки 2 до точки 3 – на расстоянии 14,45 м в северо-северо-западном направлении по границе земельного участка кадастровый номер 61:44:0040707:38;

от точки 3 до точки 4 – на расстоянии 24,16 м в восточном-северо-восточном направлении;

от точки 4 до точки 5 – на расстоянии 14,45 м в юго-юго-восточном направлении по границе земельного участка кадастровый номер 61:44:0040707:38;

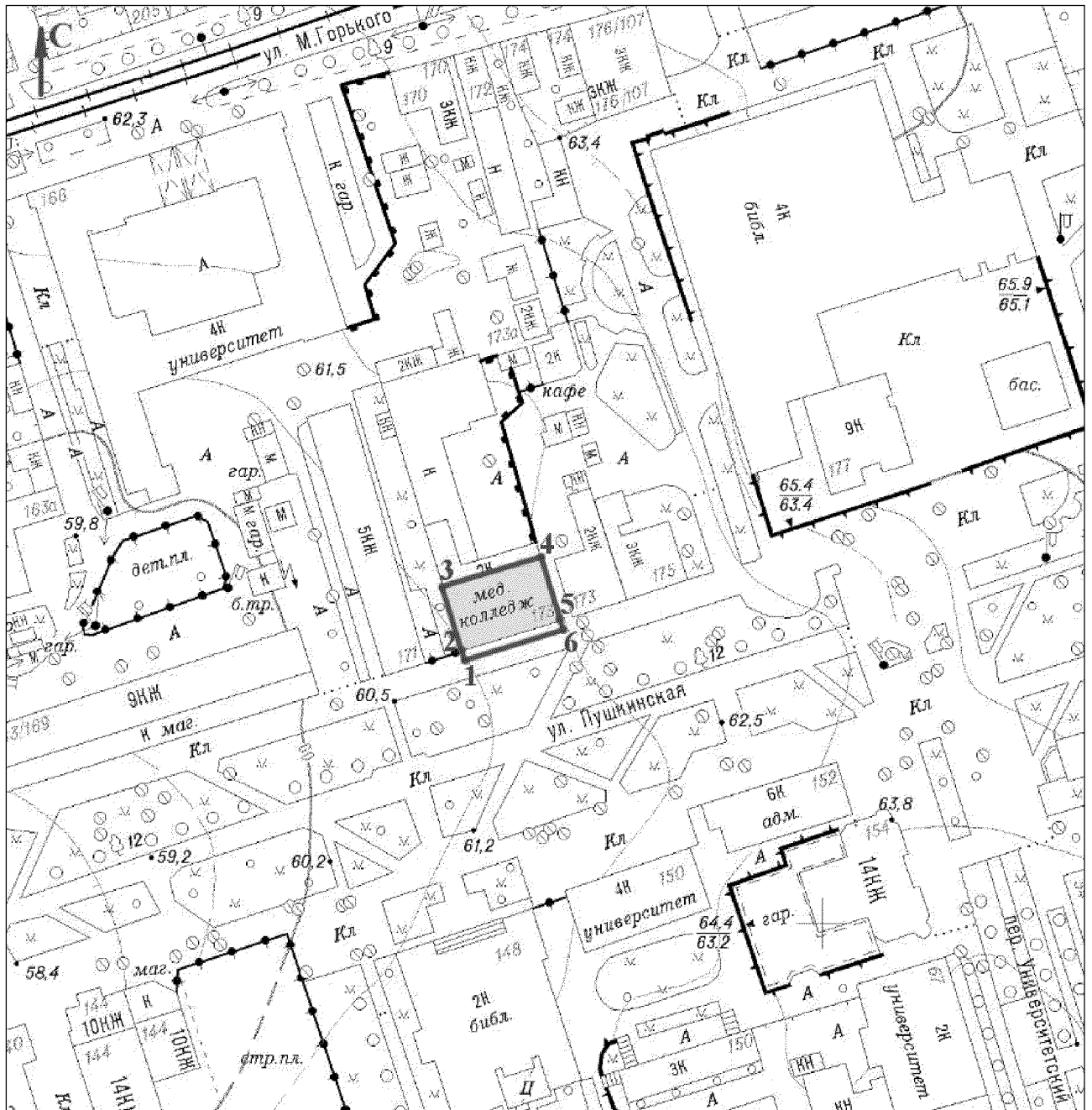
от точки 5 до точки 6 – на расстоянии 1 м в юго-юго-восточном направлении;

от точки 6 – на расстоянии 24,25 м в западном-юго-западном направлении, до исходной точки 1.

2. Таблица координат характерных точек границ территории
объекта культурного наследия


Обозначение (номер) характерной точки	Координаты характерных точек во Всемирной геодезической системе координат (WGS-84)		Координаты характерных точек в местной системе координат (МСК)	
	Северной широты	Восточной долготы	X	Y
Точка 1	47°13'39.30	39°43'31.25	422355.91	2204838.32
Точка 2	47°13'39.34	39°43'31.24	422356.87	2204838.03
Точка 3	47°13'39.78	39°43'31.04	422370.78	2204834.13
Точка 4	47°13'40.02	39°43'32.13	422377.77	2204857.26
Точка 5	47°13'39.57	39°43'32.33	422363.88	2204861.25
Точка 6	47°13'39.54	39°43'32.35	422362.92	2204861.53

3. Схема границ территории объекта культурного наследия




Условные обозначения:

 - объект культурного наследия;

 - границы территории объекта культурного наследия;

1-6 - характерные точки границ территории объекта культурного наследия.

Председатель комитета по охране
объектов культурного наследия
Ростовской области



И.В. Грунский