



КОМИТЕТ ПО ОХРАНЕ ОБЪЕКТОВ КУЛЬТУРНОГО НАСЛЕДИЯ РОСТОВСКОЙ ОБЛАСТИ

ПОСТАНОВЛЕНИЕ

от 03.05.2018 № 20/01-01/83

г. Ростов-на-Дону

Об утверждении границ территории объекта культурного наследия регионального значения «Здание бани братьев Ф.М. и М.М. Дутиковых»

В соответствии со статьей 3¹ Федерального закона от 25.06.2002 № 73-ФЗ «Об объектах культурного наследия (памятниках истории и культуры) народов Российской Федерации», на основании проекта границ территории объекта культурного наследия регионального значения «Здание бани братьев Ф.М. и М.М. Дутиковых», постановления Главы Администрации Ростовской области от 09.10.1998 № 411 «О принятии на государственную охрану памятников истории и культуры г. Ростова-на-Дону и мерах по их охране» комитет по охране объектов культурного наследия Ростовской области **п о с т а н о в л я е т**:


1. Утвердить границы территории объекта культурного наследия регионального значения «Здание бани братьев Ф.М. и М.М. Дутиковых», расположенного по адресу: Ростовская область, г. Ростов-на-Дону, пр. Ворошиловский, 59/18, пер. Малый, литер А, состоящего на государственной охране в соответствии с постановлением Главы Администрации Ростовской области от 09.10.1998 № 411, согласно приложению.

2. Определить, что деятельность в границах территории объекта культурного наследия, указанного в пункте 1 настоящего постановления, осуществляется в соответствии с требованиями, предусмотренными статьями 5¹, 47³ Федерального закона от 25.06.2002 № 73-ФЗ.

3. Настоящее постановление вступает в силу со дня его официального опубликования.

4. Контроль за выполнением настоящего постановления возложить на заместителя председателя комитета по охране объектов культурного наследия – начальника отдела охраны объектов культурного наследия Коробову И.В.

Председатель комитета по охране
объектов культурного наследия
Ростовской области



И.В. Грунский

Приложение
к постановлению
комитета по охране объектов
культурного наследия
Ростовской области
от 03.05.2018 № 20/01-01/83

ГРАНИЦЫ

территории объекта культурного наследия регионального значения «Здание бани братьев Ф.М. и М.М. Дутиковых», расположенного по адресу: Ростовская область, г. Ростов-на-Дону, пр. Ворошиловский, 59/18, пер. Малый, литера А, состоящего на государственной охране в соответствии с постановлением Главы Администрации Ростовской области от 09.10.1998 № 411 «О принятии на государственную охрану памятников истории и культуры г. Ростова-на-Дону и мерах по их охране»

1. Описание границ территории объекта культурного наследия регионального значения «Здание бани братьев Ф.М. и М.М. Дутиковых», расположенного по адресу: Ростовская область, г. Ростов-на-Дону, пр. Ворошиловский, 59/18, пер. Малый, литера А, состоящего на государственной охране в соответствии с постановлением Главы Администрации Ростовской области от 09.10.1998 № 411

Объект культурного наследия регионального значения «Здание бани братьев Ф.М. и М.М. Дутиковых» по адресу: Ростовская область, г. Ростов-на-Дону, пр. Ворошиловский, 59/18, пер. Малый, литера А, состоящий на государственной охране в соответствии с постановлением Главы Администрации Ростовской области от 09.10.1998 № 411 (далее – объект культурного наследия), расположен в исторической части г. Ростова-на-Дону. Рельеф участка, на котором расположен объект культурного наследия, имеет резкий уклон в западном направлении.

Исходная точка 1 территории объекта культурного наследия расположена на западном-северо-западном углу земельного участка кадастровый номер 61:44:0040504:35.

Границы территории объекта культурного наследия проходят:

от точки 1 до точки 2 – на расстоянии 49,75 м в восточном-северо-восточном направлении по границе земельного участка кадастровый номер 61:44:0040504:35;

от точки 2 до точки 3 – на расстоянии 30,14 м в юго-юго-восточном направлении по границе земельного участка кадастровый номер 61:44:0040504:35;

от точки 3 до точки 4 – на расстоянии 28,45 м в западном-юго-западном направлении по границе земельного участка кадастровый номер 61:44:0040504:35;

от точки 4 до точки 5 – на расстоянии 2,35 м в юго-юго-восточном направлении по границе земельного участка кадастровый номер 61:44:0040504:35;

от точки 5 до точки 6 – на расстоянии 20,07 м в западном-юго-западном направлении (по грани стены южного фасада лестничной клетки, пристроенной к юго-западному углу объекта культурного наследия) до пересечения с западной границей земельного участка кадастровый номер 61:44:0040504:35;

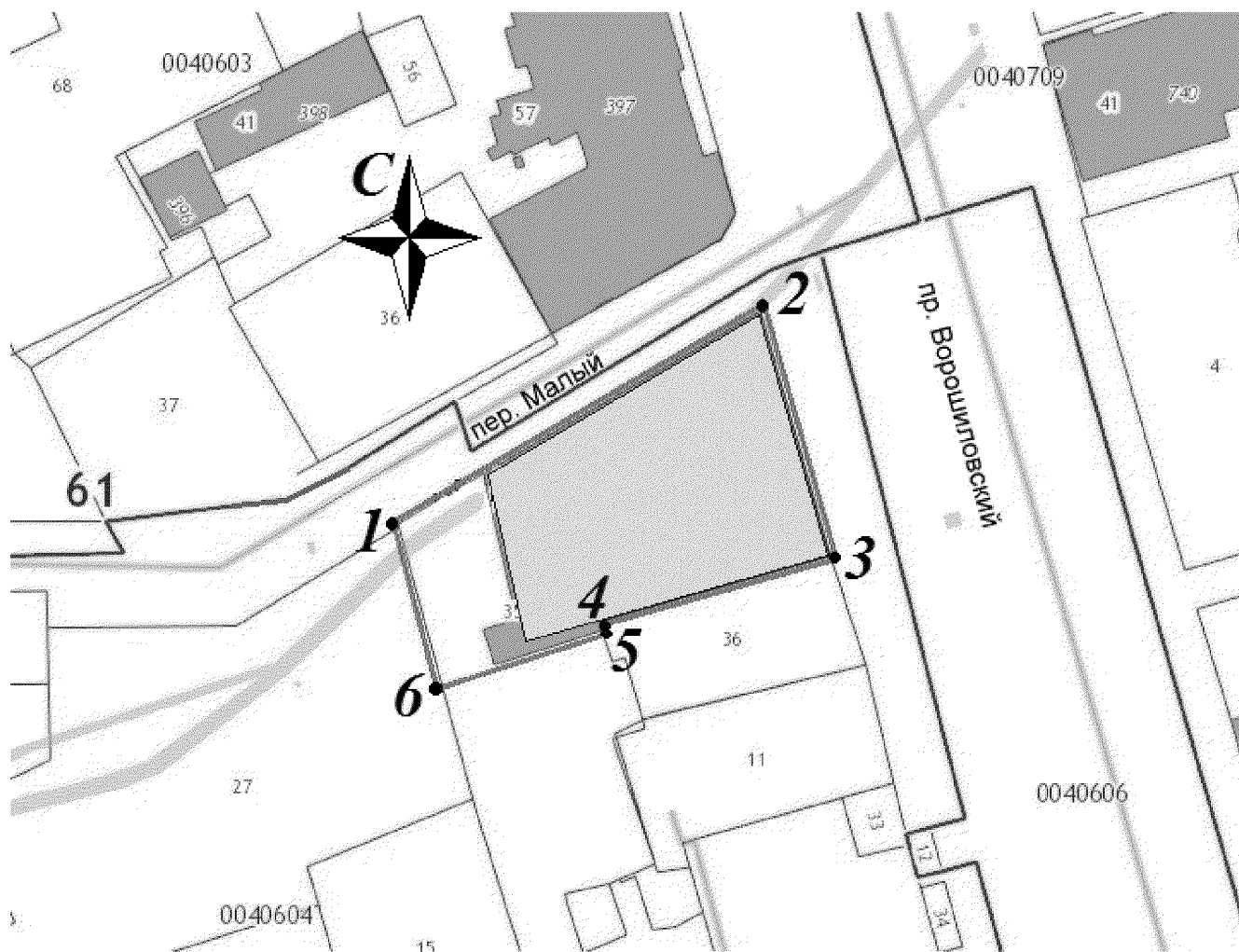
от точки 6 – на расстоянии 20,03 м в северо-северо-западном направлении по

границе земельного участка кадастровый номер 61:44:0040504:35 до исходной точки 1.



2. Таблица координат характерных точек границ территории
объекта культурного наследия

Обозначение (номер) характерной точки	Координаты характерных точек во Всемирной геодезической системе координат (WGS-84)		Координаты характерных точек в местной системе координат (МСК)	
	Северной широты	Восточной долготы	X	Y
Точка 1	47°13'27.10	39°43'00.98	421989.34	2204195.50
Точка 2	47°13'27.91	39°43'03.02	422013.76	2204238.84
Точка 3	47°13'26.98	39°43'03.42	421984.65	2204246.66
Точка 4	47°13'26.72	39°43'02.12	421977.34	2204219.17
Точка 5	47°13'26.65	39°43'02.15	421975.09	2204219.86
Точка 6	47°13'26.47	39°43'01.23	421969.93	2204200.46

3. Схема границ территории объекта культурного наследия



Условные обозначения:

-  – объект культурного наследия;
-  – границы территории объекта культурного наследия;
- 1-4* – характерные точки границ территории объекта культурного наследия.

Председатель комитета по охране
объектов культурного наследия
Ростовской области



И.В. Грунский