



КОМИТЕТ ПО ОХРАНЕ ОБЪЕКТОВ КУЛЬТУРНОГО НАСЛЕДИЯ РОСТОВСКОЙ ОБЛАСТИ

ПОСТАНОВЛЕНИЕ
от 07.06.2018 № 20/01-01/92
г. Ростов-на-Дону

Об утверждении границ территории объекта культурного наследия регионального значения «Здание городских начальных училищ им. Е.Т. Пармонова, 1913 г., арх. Г.Н. Васильев»

В соответствии со статьей 3¹ Федерального закона от 25.06.2002 № 73-ФЗ «Об объектах культурного наследия (памятниках истории и культуры) народов Российской Федерации», на основании проекта границ территории объекта культурного наследия регионального значения «Здание городских начальных училищ им. Е.Т. Пармонова, 1913 г., арх. Г.Н. Васильев», постановления Главы Администрации Ростовской области от 09.10.1998 № 411 «О принятии на государственную охрану памятников истории и культуры г. Ростова-на-Дону и мерах по их охране» комитет по охране объектов культурного наследия Ростовской области **п о с т а н о в л я е т**:


1. Утвердить границы территории объекта культурного наследия регионального значения «Здание городских начальных училищ им. Е.Т. Пармонова, 1913 г., арх. Г.Н. Васильев», расположенного по адресу: Ростовская область, г. Ростов-на-Дону, ул. Пушкинская, 140, литер А, состоящего на государственной охране в соответствии с постановлением Главы Администрации Ростовской области от 09.10.1998 № 411, согласно приложению.

2. Определить, что деятельность в границах территории объекта культурного наследия, указанного в пункте 1 настоящего постановления, осуществляется в соответствии с требованиями, предусмотренными статьями 5¹, 47³ Федерального закона от 25.06.2002 № 73-ФЗ.

3. Настоящее постановление вступает в силу со дня его официального опубликования.

4. Контроль за выполнением настоящего постановления возложить на заместителя председателя комитета по охране объектов культурного наследия – начальника отдела охраны объектов культурного наследия Коробову И.В.

Председатель комитета по охране
объектов культурного наследия
Ростовской области



И.В. Грунский

Приложение
к постановлению
комитета по охране объектов
культурного наследия
Ростовской области
от 07.06.2018 № 20/01-01/92

ГРАНИЦЫ

территории объекта культурного наследия регионального значения «Здание городских начальных училищ им. Е.Т. Парамонова, 1913 г., арх. Г.Н. Васильев», расположенного по адресу: Ростовская область, г. Ростов-на-Дону, ул. Пушкинская, 140, литер А, состоящего на государственной охране в соответствии с постановлением Главы Администрации Ростовской области от 09.10.1998 № 411 «О принятии на государственную охрану памятников истории и культуры г. Ростова-на-Дону и мерах по их охране»

1. Описание границ территории объекта культурного наследия регионального «Здание городских начальных училищ им. Е.Т. Парамонова, 1913 г., арх. Г.Н. Васильев», расположенного по адресу: Ростовская область, г. Ростов-на-Дону, ул. Пушкинская, 140, литер А, состоящего на государственной охране в соответствии с постановлением Главы Администрации Ростовской области от 09.10.1998 № 411

Объект культурного наследия регионального значения «Здание городских начальных училищ им. Е.Т. Парамонова, 1913 г., арх. Г.Н. Васильев» по адресу: Ростовская область, г. Ростов-на-Дону, ул. Пушкинская, 140, литер А, состоящий на государственной охране в соответствии с постановлением Главы Администрации Ростовской области от 09.10.1998 № 411 (далее – объект культурного наследия), расположен в исторической части г. Ростова-на-Дону. Рельеф участка застройки спокойный.

Исходная точка 1 территории объекта культурного наследия расположена на северо-западном углу земельного участка кадастровый номер 61:44:0040711:5.

Границы территории объекта культурного наследия проходят:

от точки 1 до точки 2 - на расстоянии 37.58 м в восточном-северо-восточном направлении по границе земельного участка кадастровый номер 61:44:0040711:5;

от точки 2 до точки 3 - на расстоянии 49.06 м в юго-юго-восточном направлении по границе земельного участка кадастровый номер 61:44:0040711:5;

от точки 3 до точки 4 - на расстоянии 32.67 м в западном-юго-западном направлении по границе земельного участка кадастровый номер 61:44:0040711:5;

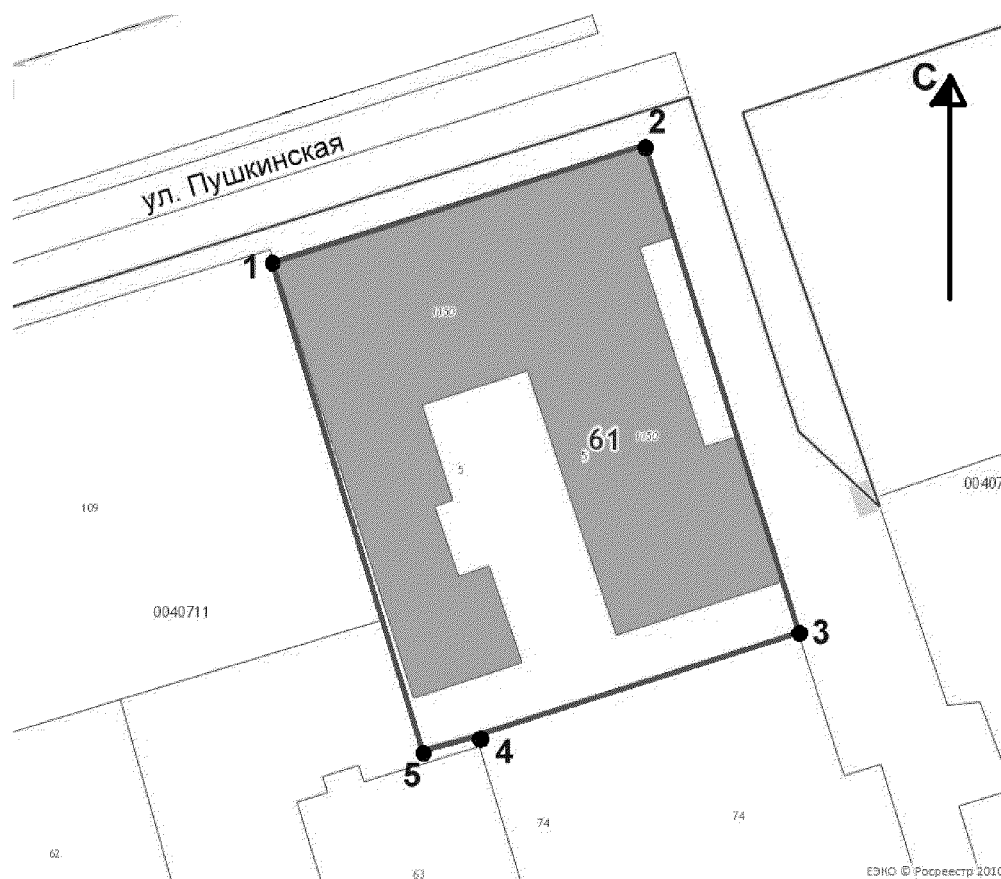
от точки 4 до точки 5 – на расстоянии 5.24 м в западном-юго-западном направлении по границе земельного участка кадастровый номер 61:44:0040711:5;

от точки 5 на расстоянии 48.80 м в северо-северо-западном направлении по границе земельного участка кадастровый номер 61:44:0040711:5 до исходной точки 1.

2. Таблица координат характерных точек границ территории
объекта культурного наследия

Обозначение (номер) характерной точки	Координаты характерных точек во Всемирной геодезической системе координат (WGS-84)		Координаты характерных точек в местной системе координат (МСК)	
	Северной широты	Восточной долготы	X	Y
Точка 1	47°13'36.17	39°43'24.44	422261.56	2204693.54
Точка 2	47°13'36.54	39°43'26.14	422272.34	2204729.54
Точка 3	47°13'35.03	39°43'26.85	422225.31	2204743.52
Точка 4	47°13'34.71	39°43'25.37	422215.94	2204712.22
Точка 5	47°13'34.66	39°43'25.12	422214.69	2204707.13

3. Схема границ территории объекта культурного наследия



Условные обозначения:



- объект культурного наследия;




- границы территории объекта культурного наследия;

1-5

- характерные точки границ территории объекта культурного наследия.

Председатель комитета по охране
объектов культурного наследия
Ростовской области



И.В. Грунский