



КОМИТЕТ ПО ОХРАНЕ ОБЪЕКТОВ КУЛЬТУРНОГО НАСЛЕДИЯ РОСТОВСКОЙ ОБЛАСТИ

ПОСТАНОВЛЕНИЕ

от 07.06.2018 № 20/01-01/99

г. Ростов-на-Дону

Об утверждении границ территории объекта культурного наследия регионального значения «Дом купца Самойловича»

В соответствии со статьей 3¹ Федерального закона от 25.06.2002 № 73-ФЗ «Об объектах культурного наследия (памятниках истории и культуры) народов Российской Федерации», на основании проекта границ территории объекта культурного наследия регионального значения «Дом купца Самойловича», решения Малого Совета Ростовского областного Совета народных депутатов от 18.11.1992 № 301 «О принятии на государственную охрану памятников истории и культуры в Ростовской области» комитет по охране объектов культурного наследия Ростовской области **п о с т а н о в л я е т:**


1. Утвердить границы территории объекта культурного наследия регионального значения «Дом купца Самойловича», расположенного по адресу: Ростовская область, г. Азов, ул. Ленинградская, 46 (уточненный адрес: Ростовская область, г. Азов, ул. Ленинградская, 46, литер Б), состоящего на государственной охране в соответствии с решением Малого Совета Ростовского областного Совета народных депутатов от 18.11.1992 № 301, согласно приложению.

2. Определить, что деятельность в границах территории объекта культурного наследия, указанного в пункте 1 настоящего постановления, осуществляется в соответствии с требованиями, предусмотренными статьями 5¹, 47³ Федерального закона от 25.06.2002 № 73-ФЗ.

3. Настоящее постановление вступает в силу со дня его официального опубликования.

4. Контроль за выполнением настоящего постановления возложить на заместителя председателя комитета по охране объектов культурного наследия Ростовской области – начальника отдела охраны объектов культурного наследия Коробову И.В.

Председатель комитета по охране
объектов культурного наследия
Ростовской области



И.В. Грунский

Приложение
к постановлению
комитета по охране объектов
культурного наследия
Ростовской области
от 07.06.2018 № 20/01-01/99

ГРАНИЦЫ

территории объекта культурного наследия регионального значения «Дом купца Самойловича», расположенного по адресу Ростовская область, г. Азов, ул. Ленинградская, 46 (уточненный адрес: Ростовская область, г. Азов, ул. Ленинградская, 46, литер Б), состоящего на государственной охране в соответствии с решением Малого Совета Ростовского областного Совета народных депутатов от 18.11.1992 № 301 «О принятии на государственную охрану памятников истории и культуры в Ростовской области»

1. Описание границ территории объекта культурного наследия регионального значения «Дом купца Самойловича», расположенного по адресу: Ростовская область, г. Азов, ул. Ленинградская, 46 (уточненный адрес: Ростовская область, г. Азов, ул. Ленинградская, 46, литер Б), состоящего на государственной охране в соответствии с решением Малого Совета Ростовского областного Совета народных депутатов от 18.11.1992 № 301

Объект культурного наследия регионального значения «Дом купца Самойловича» по адресу: Ростовская область, г. Азов, ул. Ленинградская, 46 (уточненный адрес: Ростовская область, г. Азов, ул. Ленинградская, 46, литер Б), состоящий на государственной охране в соответствии с решением Малого Совета Ростовского областного Совета народных депутатов от 18.11.1992 № 301 (далее – объект культурного наследия), расположен в исторической части г. Азова. Рельеф участка, на котором расположен объект культурного наследия, спокойный.

Исходная точка 1 территории объекта культурного наследия расположена на восточном углу земельного участка кадастровый номер 61:45:0000115:66.

Границы территории объекта культурного наследия проходят:

от точки 1 до точки 2 – на расстоянии 19,34 м в северо-западном направлении по границе земельного участка кадастровый номер 61:45:0000115:66;

от точки 2 до точки 3 – на расстоянии 5,08 м в юго-западном направлении по границе земельного участка кадастровый номер 61:45:0000115:66;

от точки 3 до точки 4 – на расстоянии 1,21 м в юго-восточном направлении по границе земельного участка кадастровый номер 61:45:0000115:66;

от точки 4 до точки 5 – на расстоянии 2,35 м в юго-западном направлении по границе земельного участка кадастровый номер 61:45:0000115:66;

от точки 5 до точки 6 – на расстоянии 1,7 м в юго-восточном направлении по границе земельного участка кадастровый номер 61:45:0000115:66;

от точки 6 до точки 7 – на расстоянии 9,6 м в юго-западном направлении по границе земельного участка кадастровый номер 61:45:0000115:66;

от точки 7 до точки 8 – на расстоянии 2 м в северо-западном направлении по границе земельного участка кадастровый номер 61:45:0000115:66;

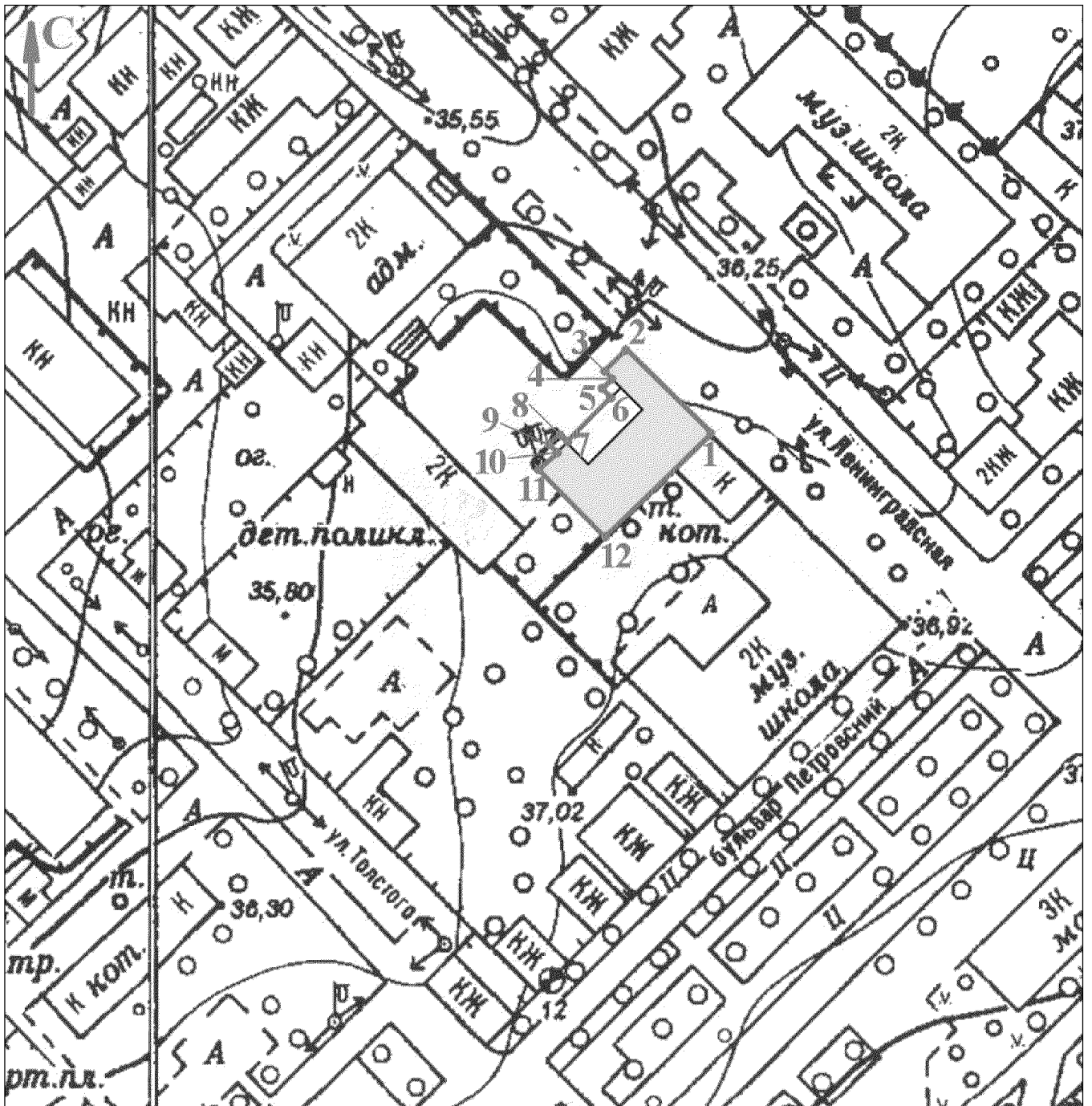
от точки 8 до точки 9 – на расстоянии 3,05 м в юго-западном направлении по

границе земельного участка кадастровый номер 61:45:0000115:66;
от точки 9 до точки 10 – на расстоянии 2 м в юго-восточном направлении по границе земельного участка кадастровый номер 61:45:0000115:66;
от точки 10 до точки 11 – на расстоянии 4,41 м в юго-западном направлении по границе земельного участка кадастровый номер 61:45:0000115:66;
от точки 11 до точки 12 – на расстоянии 15,61 м в юго-восточном направлении по границе земельного участка кадастровый номер 61:45:0000115:66;
от точки 12 – на расстоянии 24,79 м в северо-восточном направлении по границе земельного участка кадастровый номер 61:45:0000115:66 до исходной точки 1.



2. Таблица координат характерных точек границ территории
объекта культурного наследия

Обозначение (номер) характерной точки	Координаты характерных точек во Всемирной геодезической системе координат (WGS-84)		Координаты характерных точек в местной системе координат (МСК)	
	Северной широты	Восточной долготы	X	Y
Точка 1	47°06'42.33	39°25'17.13	409719.25	1409257.90
Точка 2	47°06'42.77	39°25'16.47	409732.45	1409243.76
Точка 3	47°06'42.65	39°25'16.30	409728.77	1409240.26
Точка 4	47°06'42.62	39°25'16.34	409727.94	1409241.14
Точка 5	47°06'42.57	39°25'16.26	409726.29	1409239.47
Точка 6	47°06'42.53	39°25'16.32	409725.11	1409240.70
Точка 7	47°06'42.31	39°25'16.00	409718.18	1409234.06
Точка 8	47°06'42.36	39°25'15.93	409719.56	1409232.61
Точка 9	47°06'42.29	39°25'15.83	409717.36	1409230.50
Точка 10	47°06'42.24	39°25'15.90	409715.98	1409231.95
Точка 11	47°06'42.14	39°25'15.75	409712.81	1409228.89
Точка 12	47°06'41.78	39°25'16.27	409701.97	1409240.12


3. Схема границ территории объекта культурного наследия



Условные обозначения:

-  – объект культурного наследия;
-  – границы территории объекта культурного наследия;
- 1-12** – характерные точки границ территории объекта культурного наследия.

Председатель комитета по охране
объектов культурного наследия
Ростовской области



И.В. Грунский