



КОМИТЕТ ПО ОХРАНЕ ОБЪЕКТОВ КУЛЬТУРНОГО НАСЛЕДИЯ РОСТОВСКОЙ ОБЛАСТИ

ПОСТАНОВЛЕНИЕ

от 13.06.2018 № 20/01-01/133

г. Ростов-на-Дону

Об утверждении границ территории объекта культурного наследия регионального значения «Храм во имя Сретения Господня, 1911 г., арх. Г.Н. Васильев»

В соответствии со статьей 3¹ Федерального закона от 25.06.2002 № 73-ФЗ «Об объектах культурного наследия (памятниках истории и культуры) народов Российской Федерации», на основании проекта границ территории объекта культурного наследия регионального значения «Храм во имя Сретения Господня, 1911 г., арх. Г.Н. Васильев», постановления Главы Администрации Ростовской области от 09.10.1998 № 411 «О принятии на государственную охрану памятников истории и культуры г. Ростова-на-Дону и мерах по их охране» комитет по охране объектов культурного наследия Ростовской области **п о с т а н о в л я е т:**

1. Утвердить границы территории объекта культурного наследия регионального значения «Храм во имя Сретения Господня, 1911 г., арх. Г.Н. Васильев», расположенного по адресу: Ростовская область, г. Ростов-на-Дону, ул. Детская, 254/43, пер. Руднева, литер А, состоящего на государственной охране в соответствии с постановлением Главы Администрации Ростовской области от 09.10.1998 № 411, согласно приложению.

2. Определить, что деятельность в границах территории объекта культурного наследия, указанного в пункте 1 настоящего постановления, осуществляется в соответствии с требованиями, предусмотренными статьями 5¹, 47³ Федерального закона от 25.06.2002 № 73-ФЗ.

3. Настоящее постановление вступает в силу со дня его официального опубликования.

4. Контроль за выполнением настоящего постановления возложить на заместителя председателя комитета по охране объектов культурного наследия Ростовской области – начальника отдела охраны объектов культурного наследия Коробову И.В.

Председатель комитета по охране
объектов культурного наследия
Ростовской области



И.В. Грунский

Приложение
к постановлению
комитета по охране объектов
культурного наследия
Ростовской области
от 13.06.2018 № 20/01-01/133

ГРАНИЦЫ

территории объекта культурного наследия регионального значения «Храм во имя Сретения Господня, 1911 г., арх. Г.Н. Васильев», расположенного по адресу: Ростовская область, г. Ростов-на-Дону, ул. Детская, 254/43, пер. Руднева, литер А, состоящего на государственной охране в соответствии с постановлением Главы Администрации Ростовской области от 09.10.1998 № 411 «О принятии на государственную охрану памятников истории и культуры г. Ростова-на-Дону и мерах по их охране»

1. Описание границ территории объекта культурного наследия регионального значения «Храм во имя Сретения Господня, 1911 г., арх. Г.Н. Васильев», расположенного по адресу: Ростовская область, г. Ростов-на-Дону, ул. Детская, 254/43, пер. Руднева, литер А, состоящего на государственной охране в соответствии с постановлением Главы Администрации Ростовской области от 09.10.1998 № 411

Объект культурного наследия регионального значения «Храм во имя Сретения Господня, 1911 г., арх. Г.Н. Васильев», по адресу: г. Ростов-на-Дону, ул. Детская, 254/43, пер. Руднева, литер А, состоящий на государственной охране в соответствии с постановлением Главы Администрации Ростовской области от 09.10.1998 № 411 (далее – объект культурного наследия), расположен в исторической части г. Ростова-на-Дону. Рельеф участка, на котором расположен объект культурного наследия, спокойный с общим уклоном в юго-юго-восточном направлении.

Все характерные точки границ территории объекта совпадают с характерными точками границ территории земельного участка кадастровый номер 61:44:0031043:3.

Исходная точка 1 территории объекта культурного наследия расположена в юго-западном углу земельного участка кадастровый номер 61:44:0031043:3;

от точки 1 до точки 2 – на расстоянии 55,08 м в восточном направлении по границе земельного участка кадастровый номер 61:44:0031043:3;

от точки 2 до точки 3 – на расстоянии 6,15 м в юго-восточном направлении по границе земельного участка кадастровый номер 61:44:0031043:3;

от точки 3 до точки 4 – на расстоянии 3,16 м в юго-юго-восточном направлении по границе земельного участка кадастровый номер 61:44:0031043:3;

от точки 4 до точки 5 – на расстоянии 33,72 м в южном направлении по границе земельного участка кадастровый номер 61:44:0031043:3;

от точки 5 до точки 6 – на расстоянии 3,11 м в юго-юго-западном направлении по границе земельного участка кадастровый номер 61:44:0031043:3;

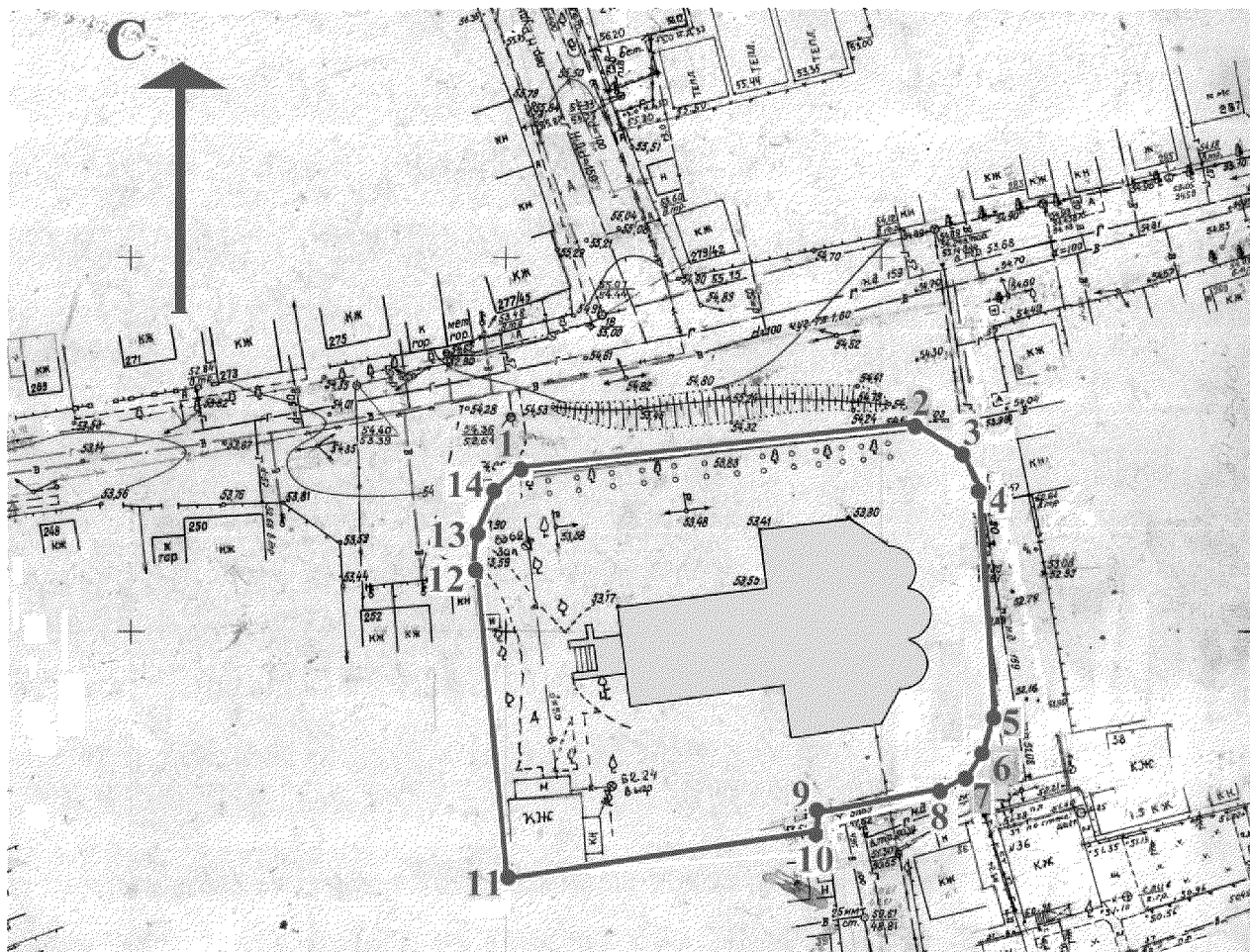
от точки 6 до точки 7 – на расстоянии 6,19 м в юго-западном направлении по границе земельного участка кадастровый номер 61:44:0031043:3;

от точки 7 до точки 8 – на расстоянии 3,1 м в западном-юго-западном направлении по границе земельного участка кадастровый номер 61:44:0031043:3;
от точки 8 до точки 9 – на расстоянии 15,43 м в западном направлении по границе земельного участка кадастровый номер 61:44:0031043:3;
от точки 9 до точки 10 – на расстоянии 2,74 м в южном направлении по границе земельного участка кадастровый номер 61:44:0031043:3;
от точки 10 до точки 11 – на расстоянии 40,47 м в западном направлении по границе земельного участка кадастровый номер 61:44:0031043:3;
от точки 11 до точки 12 – на расстоянии 42,1 м в северо-западном направлении по границе земельного участка кадастровый номер 61:44:0031043:3;
от точки 12 до точки 13 – на расстоянии 4,33 м в северном направлении по границе земельного участка кадастровый номер 61:44:0031043:3;
от точки 13 до точки 14 – на расстоянии 2,63 м в северо-восточном направлении по границе земельного участка кадастровый номер 61:44:0031043:3;
от точки 14 – на расстоянии 6,21 м в северо-северо-восточном направлении по границе земельного участка кадастровый номер 61:44:0031043:3 до исходной точки 1.



2. Таблица координат характерных точек границ территории
объекта культурного наследия

| Обозначение (номер) характерной точки | Координаты характерных точек во Всемирной геодезической системе координат (WGS-84) | | Координаты характерных точек в местной системе координат (МСК) | |
|--|---|----------------------|--|------------|
| | Северной широты | Восточной долготы | X | Y |
| Точка 1 | 47°13'53.50 | 39°49'05.83 | 422684.87 | 2211883.24 |
| Точка 2 | 47°13'53.73 | 39°49'08.43 | 422691.35 | 2211937.94 |
| Точка 3 | 47°13'53.59 | 39°49'08.63 | 422686.91 | 2211942.19 |
| Точка 4 | 47°13'53.49 | 39°49'08.67 | 422683.83 | 2211942.88 |
| Точка 5 | 47°13'52.41 | 39°49'08.86 | 422650.30 | 2211946.46 |
| Точка 6 | 47°13'52.31 | 39°49'08.80 | 422647.44 | 2211945.23 |
| Точка 7 | 47°13'52.16 | 39°49'08.61 | 422642.80 | 2211941.13 |
| Точка 8 | 47°13'52.11 | 39°49'08.49 | 422641.17 | 2211938.49 |
| Точка 9 | 47°13'52.04 | 39°49'07.76 | 422639.29 | 2211923.17 |
| Точка 10 | 47°13'51.95 | 39°49'07.75 | 422636.57 | 2211922.83 |
| Точка 11 | 47°13'51.75 | 39°49'05.85 | 422630.99 | 2211882.75 |
| Точка 12 | 47°13'53.11 | 39°49'05.62 | 422672.88 | 2211878.57 |
| Точка 13 | 47°13'53.25 | 39°49'05.63 | 422677.20 | 2211878.92 |
| Точка 14 | 47°13'53.32 | 39°49'05.67 | 422679.64 | 2211879.89 |


3. Схема границ территории объекта культурного наследия



Условные обозначения:

-  – объект культурного наследия;
-  – границы территории объекта культурного наследия;
- 1 – 14** – характерные точки границ территории объекта культурного наследия.

Председатель комитета по охране
объектов культурного наследия
Ростовской области



И.В. Грунский