



КОМИТЕТ ПО ОХРАНЕ ОБЪЕКТОВ КУЛЬТУРНОГО НАСЛЕДИЯ РОСТОВСКОЙ ОБЛАСТИ

ПОСТАНОВЛЕНИЕ

от 13.06.2018 № 20/01-01/118

г. Ростов-на-Дону

Об утверждении границ территории объекта культурного наследия регионального значения «Особняк Г.Ф. Трестер, 1910-е гг.»

В соответствии со статьей 3¹ Федерального закона от 25.06.2002 № 73-ФЗ «Об объектах культурного наследия (памятниках истории и культуры) народов Российской Федерации», на основании проекта границ территории объекта культурного наследия регионального значения «Особняк Г.Ф. Трестер, 1910-е гг.», постановления Главы Администрации Ростовской области от 09.10.1998 № 411 «О принятии на государственную охрану памятников истории и культуры г. Ростова-на-Дону и мерах по их охране» комитет по охране объектов культурного наследия Ростовской области **п о с т а н о в л я е т**:


1. Утвердить границы территории объекта культурного наследия регионального значения «Особняк Г.Ф. Трестер, 1910-е гг.», расположенного по адресу: Ростовская область, г. Ростов-на-Дону, ул. Серафимовича, 95, литер А, состоящего на государственной охране в соответствии с постановлением Главы Администрации Ростовской области от 09.10.1998 № 411, согласно приложению.

2. Определить, что деятельность в границах территории объекта культурного наследия, указанного в пункте 1 настоящего постановления, осуществляется в соответствии с требованиями, предусмотренными статьями 5¹, 47³ Федерального закона от 25.06.2002 № 73-ФЗ.

3. Настоящее постановление вступает в силу со дня его официального опубликования.

4. Контроль за выполнением настоящего постановления возложить на заместителя председателя комитета по охране объектов культурного наследия Ростовской области – начальника отдела охраны объектов культурного наследия Коробову И.В.

Председатель комитета по охране
объектов культурного наследия
Ростовской области



И.В. Грунский

Приложение
к постановлению
комитета по охране объектов
культурного наследия
Ростовской области
от 13.06.2018 № 20/01-01/118

ГРАНИЦЫ

территории объекта культурного наследия регионального значения «Особняк Г.Ф. Трестер, 1910-е гг.», расположенного по адресу: Ростовская область, г. Ростов-на-Дону, ул. Серафимовича, 95, литер А, состоящего на государственной охране в соответствии с постановлением Главы Администрации Ростовской области от 09.10.1998 № 411 «О принятии на государственную охрану памятников истории и культуры г. Ростова-на-Дону и мерах по их охране»

1. Описание границ территории объекта культурного наследия регионального значения «Особняк Г.Ф. Трестер, 1910-е гг.», расположенного по адресу: Ростовская область, г. Ростов-на-Дону, ул. Серафимовича, 95, литер А, состоящего на государственной охране в соответствии с постановлением Главы Администрации Ростовской области от 09.10.1998 № 411

Объект культурного наследия регионального значения «Особняк Г.Ф. Трестер, 1910-е гг.» по адресу: Ростовская область, г. Ростов-на-Дону, ул. Серафимовича, 95, литер А, состоящий на государственной охране в соответствии с постановлением Главы Администрации Ростовской области от 09.10.1998 № 411 (далее – объект культурного наследия), расположен в исторической части г. Ростова-на-Дону. Рельеф участка, на котором расположен объект культурного наследия, спокойный с общим уклоном в западном направлении.

Исходная точка 1 границы территории объекта культурного наследия расположена на северо-западном углу земельного участка кадастровый номер 61:44:0040903:15.

Границы территории объекта культурного наследия проходят:

от точки 1 до точки 2 — на расстоянии 15,20 м в восточном-северо-восточном направлении по границе земельного участка кадастровый номер 61:44:0040903:15;

от точки 2 до точки 3 — на расстоянии 22,43 м в юго-юго-восточном направлении по границе земельного участка кадастровый номер 61:44:0040903:15;

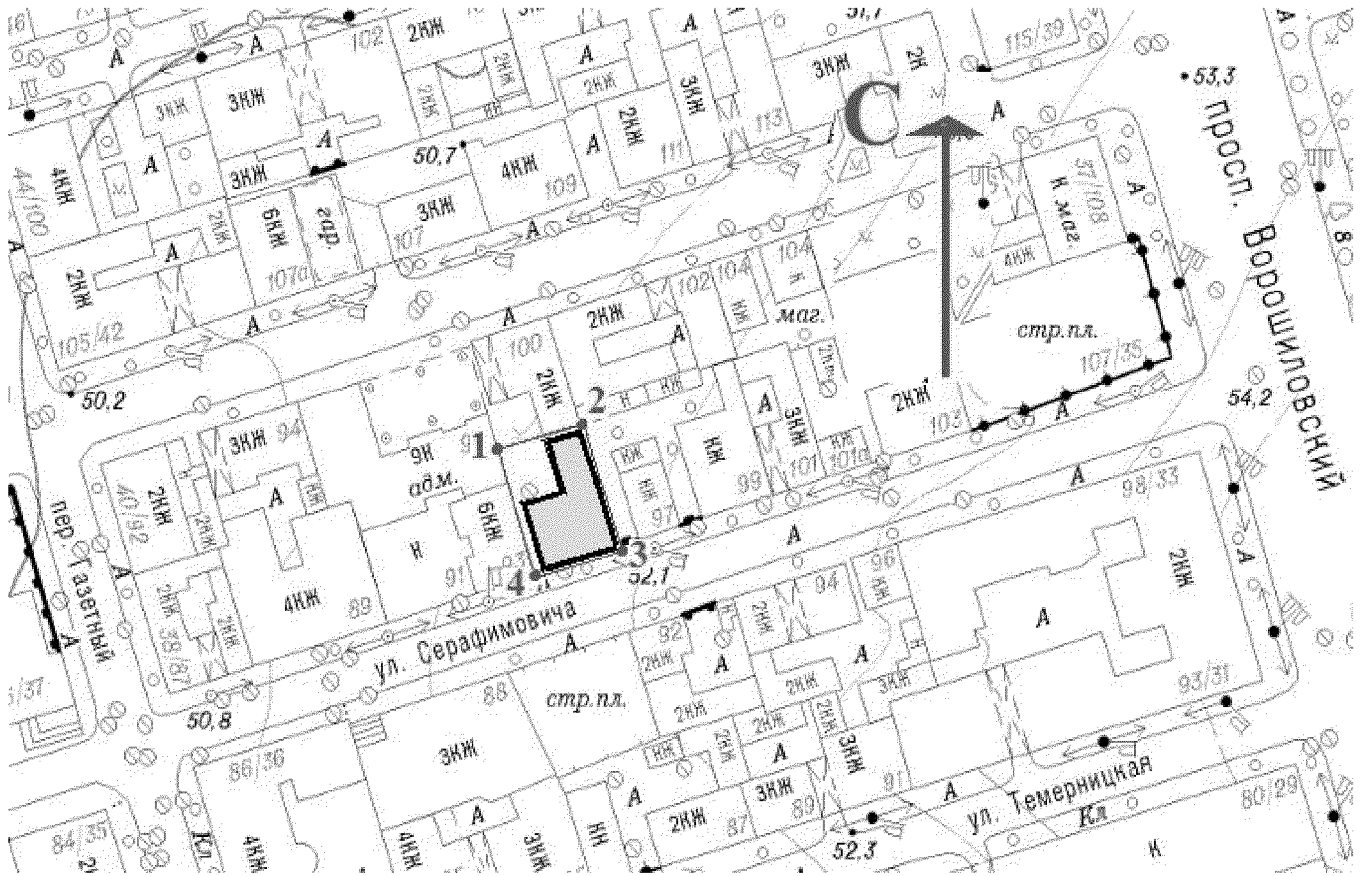
от точки 3 до точки 4 — на расстоянии 14,20 м в западном-юго-западном направлении по границе земельного участка кадастровый номер 61:44:0040903:15;

от точки 4 — на расстоянии 22,79 м в северо-северо-западном направлении по границе земельного участка кадастровый номер 61:44:0040903:15 до исходной точки 1.



2. Таблица координат характерных точек границ территории
объекта культурного наследия

Обозначение (номер) характерной точки	Координаты характерных точек во Всемирной геодезической системе координат (WGS-84)		Координаты характерных точек в местной системе координат (МСК)	
	Северной широты	Восточной долготы	X	Y
Точка 1	47°13'14.22	39°43'02.75	421590.97	2204226.30
Точка 2	47°13'14.36	39°43'03.45	421595.13	2204240.92
Точка 3	47°13'13.66	39°43'03.72	421573.36	2204246.31
Точка 4	47°13'13.52	39°43'03.08	421569.11	2204232.76


3. Схема границ территории объекта культурного наследия



Условные обозначения:

-  – объект культурного наследия;
-  – границы территории объекта культурного наследия;
- 1 – 4** – характерные точки границ территории объекта культурного наследия.

Председатель комитета по охране
объектов культурного наследия
Ростовской области



И.В. Грунский