



КОМИТЕТ ПО ОХРАНЕ ОБЪЕКТОВ КУЛЬТУРНОГО НАСЛЕДИЯ РОСТОВСКОЙ ОБЛАСТИ

ПОСТАНОВЛЕНИЕ

от 13.06.2018 № 20/01-01/131

г. Ростов-на-Дону

Об утверждении границ территории объекта культурного наследия регионального значения «Здание Нахичеванской городской Управы»

В соответствии со статьей 3¹ Федерального закона от 25.06.2002 № 73-ФЗ «Об объектах культурного наследия (памятниках истории и культуры) народов Российской Федерации», на основании проекта границ территории объекта культурного наследия регионального значения «Здание Нахичеванской городской Управы», постановления Главы Администрации Ростовской области от 09.10.1998 № 411 «О принятии на государственную охрану памятников истории и культуры г. Ростова-на-Дону и мерах по их охране» комитет по охране объектов культурного наследия Ростовской области **п о с т а н о в л я е т**:


1. Утвердить границы территории объекта культурного наследия регионального значения «Здание Нахичеванской городской Управы», расположенного по адресу: Ростовская область, г. Ростов-на-Дону, пл. Толстого, 7/1, ул. Ереванская, литер А, состоящего на государственной охране в соответствии с постановлением Главы Администрации Ростовской области от 09.10.1998 № 411, согласно приложению.

2. Определить, что деятельность в границах территории объекта культурного наследия, указанного в пункте 1 настоящего постановления, осуществляется в соответствии с требованиями, предусмотренными статьями 5¹, 47³ Федерального закона от 25.06.2002 № 73-ФЗ.

3. Настоящее постановление вступает в силу со дня его официального опубликования.

4. Контроль за выполнением настоящего постановления возложить на заместителя председателя комитета по охране объектов культурного наследия Ростовской области – начальника отдела охраны объектов культурного наследия Коробову И.В.

Председатель комитета по охране
объектов культурного наследия
Ростовской области



И.В. Грунский

Приложение
к постановлению
комитета по охране объектов
культурного наследия
Ростовской области
от 13.06.2018 № 20/01-01/131

ГРАНИЦЫ

территории объекта культурного наследия регионального значения «Здание Нахичеванской городской Управы», расположенного по адресу: Ростовская область, г. Ростов-на-Дону, пл. Толстого, 7/1, ул. Ереванская, литер А, состоящего на государственной охране в соответствии с постановлением Главы Администрации Ростовской области от 09.10.1998 № 411 «О принятии на государственную охрану памятников истории и культуры г. Ростова-на-Дону и мерах по их охране»

1. Описание границ территории объекта культурного наследия регионального значения «Здание Нахичеванской городской Управы», расположенного по адресу: Ростовская область, г. Ростов-на-Дону, пл. Толстого, 7/1, ул. Ереванская, литер А, состоящего на государственной охране в соответствии с постановлением Главы Администрации Ростовской области от 09.10.1998 № 411

Объект культурного наследия регионального значения «Здание Нахичеванской городской Управы» по адресу: Ростовская область, г. Ростов-на-Дону, пл. Толстого, 7/1, ул. Ереванская, литер А, состоящий на государственной охране в соответствии с постановлением Главы Администрации Ростовской области от 09.10.1998 № 411 (далее – объект культурного наследия), расположен в исторической части бывшего города Нахичевани-на-Дону (ныне – Пролетарский район г. Ростова-на-Дону). Рельеф участка, на котором расположен объект культурного наследия, имеет уклон в южном направлении.

Исходная точка 1 территории объекта культурного наследия расположена на северо-восточном углу земельного участка кадастровый номер 61:44:0032008:9.

Границы территории объекта культурного наследия проходят:

от точки 1 до точки 2 – на расстоянии 21,89 м в юго-юго-восточном направлении по границе земельного участка кадастровый номер 61:44:0032008:9;

от точки 2 до точки 3 – на расстоянии 15,70 м в западном-юго-западном направлении;

от точки 3 до точки 4 – на расстоянии 4,18 м в западном-юго-западном направлении по грани южной стены ризалита объекта культурного наследия;

от точки 4 до точки 5 – на расстоянии 2,41 м в северо-северо-западном направлении по грани западной стены ризалита объекта культурного наследия;

от точки 5 до точки 6 – на расстоянии 12,96 м в юго-юго-восточном направлении по грани южной стены объекта культурного наследия;

от точки 6 до точки 7 – на расстоянии 18,34 м в северо-северо-западном направлении по границе земельного участка кадастровый номер 61:44:0032008:9;

от точки 7 до точки 8 – на расстоянии 1,15 м в северном направлении по

границе земельного участка кадастровый номер 61:44:0032008:9;

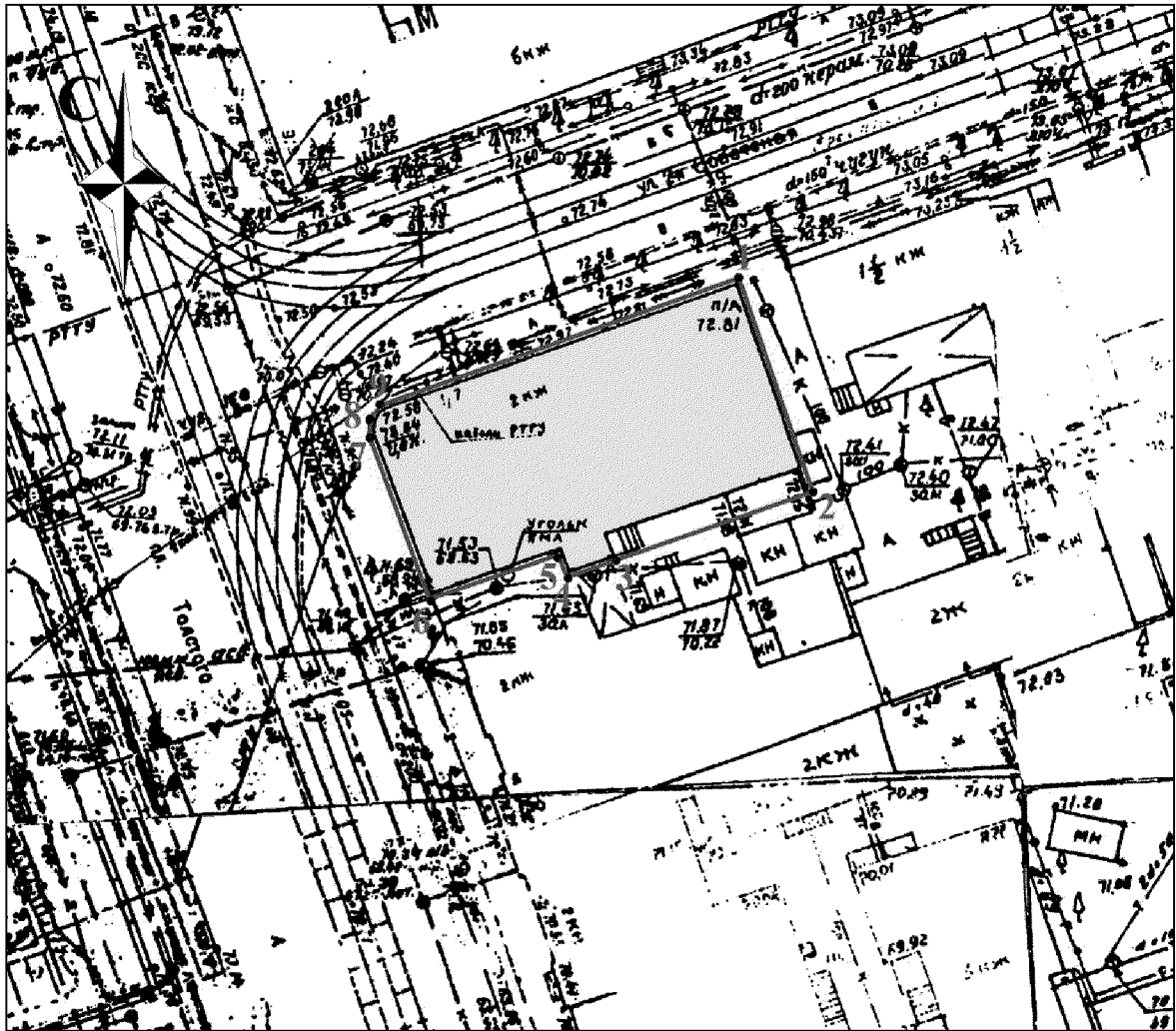
от точки 8 до точки 9 – на расстоянии 1,54 м в северо-восточном направлении по границе земельного участка кадастровый номер 61:44:0032008:9;

от точки 9 – на расстоянии 31,25 м в восточном-северо-восточном направлении по границе земельного участка кадастровый номер 61:44:0032008:9 до исходной точки 1.

2. Таблица координат характерных точек границ территории
объекта культурного наследия

Обозначение (номер) характерной точки	Координаты характерных точек во Всемирной геодезической системе координат (WGS-84)		Координаты характерных точек в местной системе координат (МСК)	
	Северной широты	Восточной долготы	X	Y
Точка 1	47°13'52.32	39°45'59.31	422708.38	2207959.27
Точка 2	47°13'51.63	39°45'59.58	422687.15	2207964.62
Точка 3	47°13'51.49	39°45'58.87	422682.95	2207949.49
Точка 4	47°13'51.45	39°45'58.68	422681.81	2207945.47
Точка 5	47°13'51.52	39°45'58.64	422684.10	2207944.71
Точка 6	47°13'51.41	39°45'58.05	422680.62	2207932.23
Точка 7	47°13'51.98	39°45'57.81	422698.37	2207927.61
Точка 8	47°13'52.01	39°45'57.83	422699.49	2207927.88
Точка 9	47°13'52.05	39°45'57.88	422700.52	2207929.02

3. Схема границ территории объекта культурного наследия




Условные обозначения:

□ — объект культурного наследия;

— границы территории объекта культурного наследия;

1 – 9 — характерные точки границ территории объекта культурного наследия.

Председатель комитета по охране
объектов культурного наследия
Ростовской области



И.В. Грунский