



КОМИТЕТ ПО ОХРАНЕ ОБЪЕКТОВ КУЛЬТУРНОГО НАСЛЕДИЯ РОСТОВСКОЙ ОБЛАСТИ

ПОСТАНОВЛЕНИЕ

от 13.06.2018 № 20/01-01/127

г. Ростов-на-Дону

Об утверждении границ территории объекта культурного наследия регионального значения «Здание первой городской библиотеки–читальни»

В соответствии со статьей 3¹ Федерального закона от 25.06.2002 № 73-ФЗ «Об объектах культурного наследия (памятниках истории и культуры) народов Российской Федерации», на основании проекта границ территории объекта культурного наследия регионального значения «Здание первой городской библиотеки-читальни», постановления Главы Администрации Ростовской области от 14.03.1994 № 69 «О принятии на государственную охрану памятников истории и культуры области», комитет по охране объектов культурного наследия Ростовской области **п о с т а н о в л я е т**:


1. Утвердить границы территории объекта культурного наследия регионального значения «Здание первой городской библиотеки-читальни», расположенного по адресу: Ростовская область, г. Шахты, ул. Шевченко, 139 (уточненный адрес: Ростовская область, г. Шахты, ул. Шевченко, 137 – 139, литер А), состоящего на государственной охране в соответствии с постановлением Главы Администрации Ростовской области от 14.03.1994 № 69, согласно приложению.

2. Определить, что деятельность в границах территории объекта культурного наследия, указанного в пункте 1 настоящего постановления, осуществляется в соответствии с требованиями, предусмотренными статьями 5¹, 47³ Федерального закона от 25.06.2002 № 73-ФЗ.

3. Настоящее постановление вступает в силу со дня его официального опубликования.

4. Контроль за выполнением настоящего постановления возложить на заместителя председателя комитета по охране объектов культурного наследия – начальника отдела охраны объектов культурного наследия Коробову И.В.

Председатель комитета по охране
объектов культурного наследия
Ростовской области



И.В. Грунский

Приложение
к постановлению
комитета по охране объектов
культурного наследия
Ростовской области
от 13.06.2018 № 20/01-01/127

ГРАНИЦЫ

территории объекта культурного наследия регионального значения
«Здание первой городской библиотеки-читальни», расположенного по адресу:
Ростовская область, г. Шахты, ул. Шевченко, 139 (уточненный адрес: Ростовская
область, г. Шахты, ул. Шевченко, 137–139, литер А), состоящего на
государственной охране в соответствии с постановлением Главы Администрации
Ростовской области от 14.03.1994 № 69 «О принятии на государственную охрану
памятников истории и культуры области»

1. Описание границ территории объекта культурного наследия
регионального значения «Здание первой городской библиотеки-читальни»,
расположенного по адресу: Ростовская область, г. Шахты, ул. Шевченко, 139
(уточненный адрес: Ростовская область, г. Шахты, ул. Шевченко, 137–139, литер
А), состоящего на государственной охране в соответствии с постановлением
Главы Администрации Ростовской области от 14.03.1994 № 69

Объект культурного наследия регионального значения «Здание первой городской библиотеки-читальни» по адресу: Ростовская область, г. Шахты, ул. Шевченко, 139 (уточненный адрес: Ростовская область, г. Шахты, ул. Шевченко, 137-139, литер А), состоящий на государственной охране в соответствии с постановлением Главы Администрации Ростовской области от 14.03.1994 № 69 (далее – объект культурного наследия), расположен в исторической части города Шахты. Рельеф участка застройки, на котором расположен объект культурного наследия, имеет незначительный уклон в юго-юго-восточную сторону.

Исходная точка 1 территории объекта культурного наследия расположена на северном углу земельного участка кадастровый номер 61:59:0020330:217.

Границы территории объекта культурного наследия проходят:

от точки 1 до точки 2 – на расстоянии 20,07 м в юго-восточном направлении по границе земельного участка кадастровый номер 61:59:0020330:217;

от точки 2 до точки 3 – на расстоянии 2,19 м в северо-восточном направлении по границе земельного участка кадастровый номер 61:59:0020330:217 в 4,0 м от грани стены юго-западного дворового фасада объекта культурного наследия по адресу: г. Шахты, ул. Шевченко, 137–139, литер Б;

от точки 3 до точки 4 – на расстоянии 6,59 м в юго-восточном направлении по границе земельного участка кадастровый номер 61:59:0020330:217

от точки 4 до точки 5 – на расстоянии 2,19 м в юго-западном направлении по границе земельного участка кадастровый номер 61:59:0020330:217;

от точки 5 до точки 6 – на расстоянии 13,79 м в юго-восточном направлении по границе земельного участка кадастровый номер 61:59:0020330:217;

от точки 6 до точки 7 – на расстоянии 21,37 м в юго-западном направлении в

2,0 м от грани стены юго-восточного дворового фасада объекта культурного наследия по адресу: г. Шахты, ул. Шевченко, 137–139, литер А;

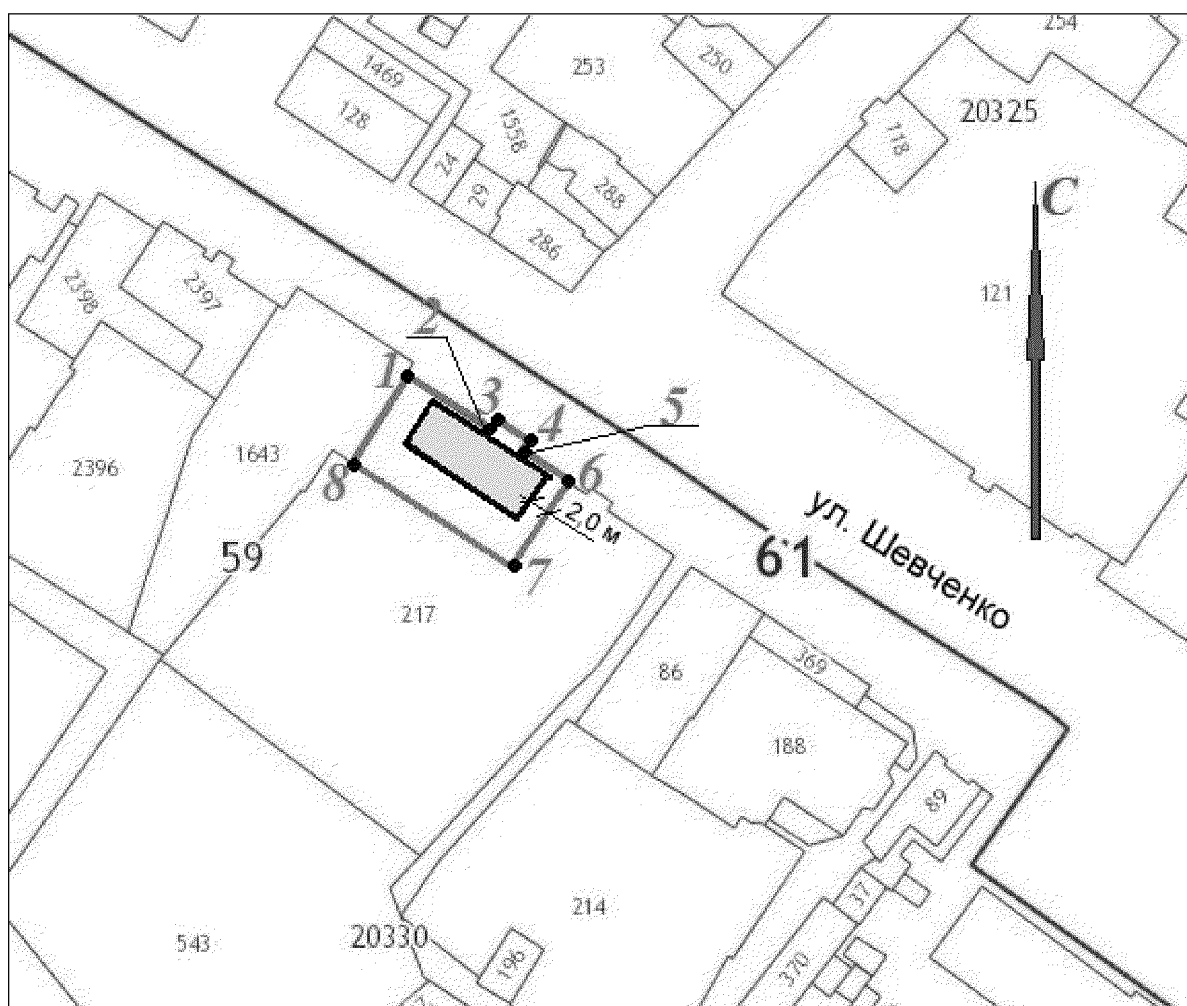
от точки 7 до точки 8 – на расстоянии 39,87 м в северо-западном направлении до внутреннего северного угла границы земельного участка кадастровый номер 61:59:0020330:217;

от точки 8 – на расстоянии 19,73 м в северо-восточном направлении по границе земельного участка кадастровый номер 61:59:0020330:217 до исходной точки 1.

2. Таблица координат характерных точек границ территории
объекта культурного наследия


| Обозначение (номер) характерной точки | Координаты характерных точек во Всемирной геодезической системе координат (WGS-84) | | Координаты характерных точек в местной системе координат (МСК) | |
|--|---|----------------------|--|------------|
| | Северной широты | Восточной долготы | X | Y |
| Точка 1 | 47°42'29.62 | 40°12'42.28 | 475314.39 | 2242204.57 |
| Точка 2 | 47°42'29.27 | 40°12'43.09 | 475303.33 | 2242221.32 |
| Точка 3 | 47°42'29.33 | 40°12'43.15 | 475305.16 | 2242222.53 |
| Точка 4 | 47°42'29.21 | 40°12'43.41 | 475301.53 | 2242228.03 |
| Точка 5 | 47°42'29.15 | 40°12'43.36 | 475299.70 | 2242226.82 |
| Точка 6 | 47°42'28.91 | 40°12'43.91 | 475292.10 | 2242238.33 |
| Точка 7 | 47°42'28.34 | 40°12'43.33 | 475274.58 | 2242226.10 |
| Точка 8 | 47°42'29.08 | 40°12'41.77 | 475297.89 | 2242193.75 |

3. Схема границ территории объекта культурного наследия



Условные обозначения:

 – объект культурного наследия;

 – границы территории объекта культурного наследия;

1-8 – характерные точки границ территории объекта культурного наследия.

Председатель комитета по охране
объектов культурного наследия
Ростовской области



И.В. Грунский