



КОМИТЕТ ПО ОХРАНЕ ОБЪЕКТОВ КУЛЬТУРНОГО НАСЛЕДИЯ РОСТОВСКОЙ ОБЛАСТИ

ПОСТАНОВЛЕНИЕ

от 13.06.2018 № 20/01-01/126

г. Ростов-на-Дону

Об утверждении границ территории объекта культурного наследия регионального значения «Здание гимназии»

В соответствии со статьей 3¹ Федерального закона от 25.06.2002 № 73-ФЗ «Об объектах культурного наследия (памятниках истории и культуры) народов Российской Федерации», на основании проекта границ территории объекта культурного наследия регионального значения «Здание гимназии», постановления Главы Администрации Ростовской области от 14.03.1994 № 69 «О принятии на государственную охрану памятников истории и культуры области», комитет по охране объектов культурного наследия Ростовской области **п о с т а н о в л я е т:**


1. Утвердить границы территории объекта культурного наследия регионального значения «Здание гимназии», расположенного по адресу: Ростовская область, г. Шахты, ул. Шевченко, 141 (уточненный адрес: Ростовская область, г. Шахты, ул. Шевченко, 141, литер А), состоящего на государственной охране в соответствии с постановлением Главы Администрации Ростовской области от 14.03.1994 № 69, согласно приложению.

2. Определить, что деятельность в границах территории объекта культурного наследия, указанного в пункте 1 настоящего постановления, осуществляется в соответствии с требованиями, предусмотренными статьями 5¹, 47³ Федерального закона от 25.06.2002 № 73-ФЗ.

3. Настоящее постановление вступает в силу со дня его официального опубликования.

4. Контроль за выполнением настоящего постановления возложить на заместителя председателя комитета по охране объектов культурного наследия – начальника отдела охраны объектов культурного наследия Коробову И.В.

Председатель комитета по охране
объектов культурного наследия
Ростовской области



И.В. Грунский

Приложение
к постановлению
комитета по охране объектов
культурного наследия
Ростовской области
от 13.06.2018 № 20/01-01/126

ГРАНИЦЫ

территории объекта культурного наследия регионального значения
«Здание гимназии», расположенного по адресу: Ростовская область,
г. Шахты, ул. Шевченко, 141 (уточненный адрес: Ростовская область г. Шахты,
ул. Шевченко, 141, литер А), состоящего на государственной охране в
соответствии с постановлением Главы Администрации Ростовской области от
14.03.1994 № 69 «О принятии на государственную охрану памятников истории и
культуры области»

1. Описание границ территории объекта культурного наследия
регионального значения «Здание гимназии», расположенного по адресу:
Ростовская область, г. Шахты, ул. Шевченко, 141 (уточненный адрес: Ростовская
область, г. Шахты, ул. Шевченко, 141, литер А), состоящего на государственной
охране в соответствии с постановлением Главы Администрации Ростовской
области от 14.03.1994 № 69

Объект культурного наследия регионального значения «Здание гимназии» по адресу: Ростовская область, г. Шахты, ул. Шевченко, 141 (уточненный адрес: Ростовская область, г. Шахты, ул. Шевченко, 141, литер А), состоящий на государственной охране в соответствии с постановлением Главы Администрации Ростовской области от 14.03.1994 № 69 (далее – объект культурного наследия), расположен в исторической части города Шахты. Рельеф участка застройки, на котором расположен объект культурного наследия, имеет незначительный уклон в юго-юго-восточную сторону.

Исходная точка 1 территории объекта культурного наследия расположена на северо-северо-западном углу земельного участка кадастровый номер 61:59:0020330:2703.

Границы территории объекта культурного наследия проходят:

от точки 1 до точки 2 – на расстоянии 10,09 м в юго-восточном направлении по границе земельного участка кадастровый номер 61:59:0020330:2703;

от точки 2 до точки 3 – на расстоянии 1,33 м в юго-юго-западном направлении по границе земельного участка кадастровый номер 61:59:0020330:2703;

от точки 3 до точки 4 – на расстоянии 2,22 м в юго-восточном направлении по границе земельного участка кадастровый номер 61:59:0020330:2703;

от точки 4 до точки 5 – на расстоянии 2,60 м в северо-северо-восточном направлении по границе земельного участка кадастровый номер 61:59:0020330:2703;

от точки 5 до точки 6 – на расстоянии 3,50 м в юго-восточном направлении по границе земельного участка кадастровый номер 61:59:0020330:2703;

от точки 6 до точки 7 – на расстоянии 2,60 м в юго-юго-западном направлении по границе земельного участка кадастровый номер 61:59:0020330:2703;

от точки 7 до точки 8 – на расстоянии 12,02 м в восточном-юго-восточном направлении по границе земельного участка кадастровый номер 61:59:0020330:2703;

от точки 8 до точки 9 – на расстоянии 22,13 м в юго-юго-западном направлении по границе земельного участка кадастровый номер 61:59:0020330:2703;

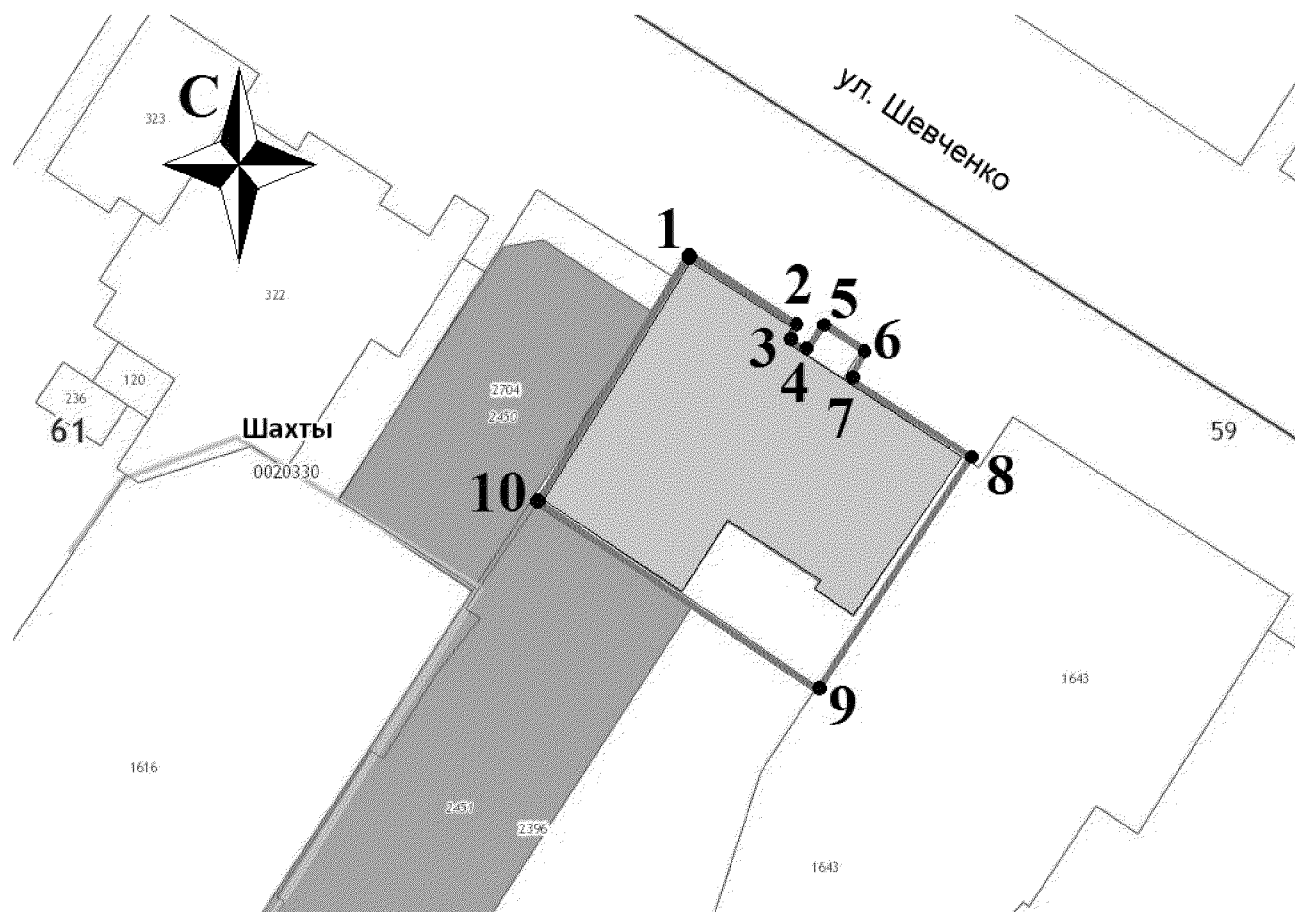
от точки 9 до точки 10 – на расстоянии 27,29 м в северо-западном направлении по границе земельного участка кадастровый номер 61:59:0020330:2703;

от точки 10 – на расстоянии 22,92 м в северо-северо-восточном направлении по границе земельного участка кадастровый номер 61:59:0020330:2703 до исходной точки 1.

2. Таблица координат характерных точек границ территории объекта культурного наследия


Обозначение (номер) характерной точки	Координаты характерных точек во Всемирной геодезической системе координат (WGS-84)		Координаты характерных точек в местной системе координат (МСК)	
	Северной широты	Восточной долготы	X	Y
Точка 1	47°42'30.60	40°12'40.02	475345.09	2242157.65
Точка 2	47°42'30.42	40°12'40.42	475339.48	2242166.04
Точка 3	47°42'30.39	40°12'40.39	475338.38	2242165.30
Точка 4	47°42'30.35	40°12'40.48	475337.15	2242167.15
Точка 5	47°42'30.42	40°12'40.54	475339.31	2242168.60
Точка 6	47°42'30.35	40°12'40.69	475337.36	2242171.51
Точка 7	47°42'30.28	40°12'40.62	475335.20	2242170.07
Точка 8	47°42'30.07	40°12'41.10	475328.51	2242180.06
Точка 9	47°42'29.47	40°12'40.52	475310.16	2242167.69
Точка 10	47°42'29.97	40°12'39.43	475325.78	2242145.31

3. Схема границ территории объекта культурного наследия




Условные обозначения:

 – объект культурного наследия;

 – границы территории объекта культурного наследия;

1-10 – характерные точки границ территории объекта культурного наследия.

Председатель комитета по охране
объектов культурного наследия
Ростовской области



И.В. Грунский