



КОМИТЕТ ПО ОХРАНЕ ОБЪЕКТОВ КУЛЬТУРНОГО НАСЛЕДИЯ РОСТОВСКОЙ ОБЛАСТИ

ПОСТАНОВЛЕНИЕ

от 21.06.2018 № 20/01-01/145

г. Ростов-на-Дону

Об утверждении границ территории объекта культурного наследия регионального значения «Доходный дом С.Н. Кистова»

В соответствии со статьей 3¹ Федерального закона от 25.06.2002 № 73-ФЗ «Об объектах культурного наследия (памятниках истории и культуры) народов Российской Федерации», на основании проекта границ территории объекта культурного наследия регионального значения «Доходный дом С.Н. Кистова», постановления Главы Администрации Ростовской области от 09.10.1998 № 411 «О принятии на государственную охрану памятников истории и культуры г. Ростова-на-Дону и мерах по их охране» комитет по охране объектов культурного наследия Ростовской области **п о с т а н о в л я е т**:


1. Утвердить границы территории объекта культурного наследия регионального значения «Доходный дом С.Н. Кистова», расположенного по адресу: Ростовская область, г. Ростов-на-Дону, ул. Советская, 55/2, ул. 2-я линия, литеры А, А3, А4, состоящего на государственной охране в соответствии с постановлением Главы Администрации Ростовской области от 09.10.1998 № 411, согласно приложению.

2. Определить, что деятельность в границах территории объекта культурного наследия, указанного в пункте 1 настоящего постановления, осуществляется в соответствии с требованиями, предусмотренными статьями 5¹, 47³ Федерального закона от 25.06.2002 № 73-ФЗ.

3. Настоящее постановление вступает в силу со дня его официального опубликования.

4. Контроль за выполнением настоящего постановления возложить на заместителя председателя комитета по охране объектов культурного наследия – начальника отдела охраны объектов культурного наследия Коробову И.В.

Председатель комитета по охране
объектов культурного наследия
Ростовской области



И.В. Грунский

Приложение
к постановлению
комитета по охране объектов
культурного наследия
Ростовской области
от 21.06.2018 № 20/01-01/145

ГРАНИЦЫ

территории объекта культурного наследия регионального значения «Доходный дом С.Н. Кистова», расположенного по адресу: Ростовская область, г. Ростов-на-Дону, ул. Советская, 55/2, ул. 2-я линия, литеры А, А3, А4, состоящего на государственной охране в соответствии с постановлением Главы Администрации Ростовской области от 09.10.1998 № 411 «О принятии на государственную охрану памятников истории и культуры г. Ростова-на-Дону и мерах по их охране»

1. Описание границ территории объекта культурного наследия регионального значения «Доходный дом С.Н. Кистова», расположенного по адресу: Ростовская область, г. Ростов-на-Дону, ул. Советская, 55/2, ул. 2-я линия, литеры А, А3, А4, состоящего на государственной охране в соответствии с постановлением Главы Администрации Ростовской области от 09.10.1998 № 411

Объект культурного наследия регионального значения «Доходный дом С.Н. Кистова» по адресу: Ростовская область, г. Ростов-на-Дону, ул. Советская, 55/2, ул. 2-я линия, литеры А, А3, А4, состоящий на государственной охране в соответствии с постановлением Главы Администрации Ростовской области от 09.10.1998 № 411 (далее – объект культурного наследия), расположен в исторической части г. Ростова-на-Дону. Рельеф участка, на котором расположен объект культурного наследия, спокойный.

Исходная точка 1 территории объекта культурного наследия расположена на юго-западном углу земельного участка кадастровый номер 61:44:0031562:3.

Границы территории объекта культурного наследия проходят:

- от точки 1 до точки 2 – на расстоянии 44,11 м в северо-северо-западном направлении по границе земельного участка кадастровый номер 61:44:0031562:3;
- от точки 2 до точки 3 – на расстоянии 3,05 м в северо-северо-западном направлении по границе земельного участка кадастровый номер 61:44:0031562:3;
- от точки 3 до точки 4 – на расстоянии 3,5 м в восточном-северо-восточном направлении по границе земельного участка кадастровый номер 61:44:0031562:3;
- от точки 4 до точки 5 – на расстоянии 3,1 м в восточном-северо-восточном направлении по границе земельного участка кадастровый номер 61:44:0031562:3;
- от точки 5 до точки 6 – на расстоянии 4,62 м в восточном-северо-восточном направлении по границе земельного участка кадастровый номер 61:44:0031562:3;
- от точки 6 до точки 7 – на расстоянии 6,3 м в восточном-северо-восточном направлении по границе земельного участка кадастровый номер 61:44:0031562:3;
- от точки 7 до точки 8 – на расстоянии 15,88 м в восточном-северо-восточном направлении по границе земельного участка кадастровый номер 61:44:0031562:3;

от точки 8 до точки 9 – на расстоянии 47,58 м в юго-юго-восточном направлении по границе земельного участка кадастровый номер 61:44:0031562:3;
от точки 9 – на расстоянии 34,58 м в западном-юго-западном направлении по границе земельного участка кадастровый номер 61:44:0031562:3, до исходной точки 1.



2. Таблица координат характерных точек границ территории
объекта культурного наследия

Обозначение (номер) характерной точки	Координаты характерных точек во Всемирной геодезической системе координат (WGS-84)		Координаты характерных точек в местной системе координат (МСК)	
	Северной широты	Восточной долготы	X	Y
Точка 1	47°13'42.46	39°45'03.47	422422.50	2206779.89
Точка 2	47°13'43.84	39°45'02.92	422465.23	2206768.95
Точка 3	47°13'43.94	39°45'02.89	422468.21	2206768.32
Точка 4	47°13'43.97	39°45'03.05	422469.11	2206771.70
Точка 5	47°13'44.00	39°45'03.19	422469.91	2206774.69
Точка 6	47°13'44.04	39°45'03.40	422471.11	2206779.15
Точка 7	47°13'44.09	39°45'03.69	422472.69	2206785.25
Точка 8	47°13'44.23	39°45'04.42	422476.84	2206800.58
Точка 9	47°13'42.76	39°45'05.06	422431.02	2206813.40


3. Схема границ территории объекта культурного наследия



Условные обозначения:

-  – объект культурного наследия;
-  – границы территории объекта культурного наследия;
- 1-9** – характерные точки границ территории объекта культурного наследия.

Председатель комитета по охране
объектов культурного наследия
Ростовской области



И.В. Грунский