



## КОМИТЕТ ПО ОХРАНЕ ОБЪЕКТОВ КУЛЬТУРНОГО НАСЛЕДИЯ РОСТОВСКОЙ ОБЛАСТИ

### ПОСТАНОВЛЕНИЕ

от 21.06.2018 № 20/01-01/146

г. Ростов-на-Дону

#### Об утверждении границ территории объекта культурного наследия регионального значения «Особняк М.И. Занкевича»

В соответствии со статьей 3<sup>1</sup> Федерального закона от 25.06.2002 № 73-ФЗ «Об объектах культурного наследия (памятниках истории и культуры) народов Российской Федерации», на основании проекта границ территории объекта культурного наследия регионального значения «Особняк М.И. Занкевича», постановления Главы Администрации Ростовской области от 09.10.1998 № 411 «О принятии на государственную охрану памятников истории и культуры г. Ростова-на-Дону и мерах по их охране» комитет по охране объектов культурного наследия Ростовской области **п о с т а н о в л я е т:**


1. Утвердить границы территории объекта культурного наследия регионального значения «Особняк М.И. Занкевича», расположенного по адресу: Ростовская область, г. Ростов-на-Дону, ул. Советская, 54, литер А, состоящего на государственной охране в соответствии с постановлением Главы Администрации Ростовской области от 09.10.1998 № 411, согласно приложению.

2. Определить, что деятельность в границах территории объекта культурного наследия, указанного в пункте 1 настоящего постановления, осуществляется в соответствии с требованиями, предусмотренными статьями 5<sup>1</sup>, 47<sup>3</sup> Федерального закона от 25.06.2002 № 73-ФЗ.

3. Настоящее постановление вступает в силу со дня его официального опубликования.

4. Контроль за выполнением настоящего постановления возложить на заместителя председателя комитета по охране объектов культурного наследия – начальника отдела охраны объектов культурного наследия Коробову И.В.

Председатель комитета по охране  
объектов культурного наследия  
Ростовской области



И.В. Грунский

Приложение  
к постановлению  
комитета по охране объектов  
культурного наследия  
Ростовской области  
от 21.06.2018 № 20/01-01/146

## ГРАНИЦЫ

территории объекта культурного наследия регионального значения «Особняк М.И. Занкевича», расположенного по адресу: Ростовская область, г. Ростов-на-Дону, ул. Советская, 54, литер А, состоящего на государственной охране в соответствии с постановлением Главы Администрации Ростовской области от 09.10.1998 № 411 «О принятии на государственную охрану памятников истории и культуры г. Ростова-на-Дону и мерах по их охране»

1. Описание границ территории объекта культурного наследия регионального значения «Особняк М.И. Занкевича», расположенного по адресу: Ростовская область, г. Ростов-на-Дону, ул. Советская, 54, литер А, состоящего на государственной охране в соответствии с постановлением Главы Администрации Ростовской области от 09.10.1998 № 411

Объект культурного наследия регионального значения «Особняк М.И. Занкевича» по адресу: Ростовская область, г. Ростов-на-Дону, ул. Советская, 54, литер А, состоящий на государственной охране в соответствии с постановлением Главы Администрации Ростовской области от 09.10.1998 № 411 (далее – объект культурного наследия), расположен в исторической части г. Ростова-на-Дону. Рельеф участка, на котором расположен объект культурного наследия, спокойный, с небольшим уклоном в южном направлении.

Исходная точка 1 территории объекта культурного наследия расположена на северо-западном углу земельного участка кадастровый номер 61:44:0031901:18.

Границы территории объекта культурного наследия проходят:

от точки 1 до точки 2 – на расстоянии 3,45 м в восточном направлении по границе земельного участка кадастровый номер 61:44:0031901:18;

от точки 2 до точки 3 – на расстоянии 0,66 м в северном направлении по границе земельного участка кадастровый номер 61:44:0031901:18;

от точки 3 до точки 4 – на расстоянии 0,74 м в восточном-северо-восточном направлении по границе земельного участка кадастровый номер 61:44:0031901:18;

от точки 4 до точки 5 – на расстоянии 11,29 м в восточном-северо-восточном направлении по границе земельного участка кадастровый номер 61:44:0031901:18;

от точки 5 до точки 6 – на расстоянии 28,29 м в юго-юго-восточном направлении по границе земельного участка кадастровый номер 61:44:0031901:18;

от точки 6 до точки 7 – на расстоянии 6,18 м в юго-юго-восточном направлении по границе земельного участка кадастровый номер 61:44:0031901:18;

от точки 7 до точки 8 – на расстоянии 1,9 м в юго-юго-восточном направлении по границе земельного участка кадастровый номер 61:44:0031901:18;

от точки 8 до точки 9 – на расстоянии 15,34 м в западном-юго-западном

направлении по границе земельного участка кадастровый номер 61:44:0031901:18;  
от точки 9 до точки 10 – на расстоянии 13,62 м в северо-северо-западном  
направлении по границе земельного участка кадастровый номер 61:44:0031901:18;  
от точки 10 до точки 11 – на расстоянии 19,49 м в северо-северо-западном  
направлении по границе земельного участка кадастровый номер 61:44:0031901:18;  
от точки 11 – на расстоянии 2,85 м в северо-северо-западном направлении по  
границе земельного участка кадастровый номер 61:44:0031901:18, до исходной  
точки 1.



2. Таблица координат характерных точек границ территории  
объекта культурного наследия

Обозначение (номер) характерной точки	Координаты характерных точек во Всемирной геодезической системе координат (WGS-84)		Координаты характерных точек в местной системе координат (МСК)	
	Северной широты	Восточной долготы	X	Y
Точка 1	47°13'41.81	39°45'03.98	422402.17	2206790.28
Точка 2	47°13'41.82	39°45'04.15	422402.48	2206793.72
Точка 3	47°13'41.84	39°45'04.14	422403.13	2206793.63
Точка 4	47°13'41.86	39°45'04.17	422403.55	2206794.24
Точка 5	47°13'41.95	39°45'04.69	422406.39	2206805.17
Точка 6	47°13'41.08	39°45'05.08	422379.20	2206813.00
Точка 7	47°13'40.89	39°45'05.16	422373.26	2206814.70
Точка 8	47°13'40.83	39°45'05.18	422371.40	2206815.10
Точка 9	47°13'40.70	39°45'04.48	422367.64	2206800.23
Точка 10	47°13'41.12	39°45'04.28	422380.67	2206796.26
Точка 11	47°13'41.73	39°45'04.04	422399.54	2206791.37


### 3. Схема границ территории объекта культурного наследия



Условные обозначения:

-  – объект культурного наследия;
-  – границы территории объекта культурного наследия;
- 1-11** – характерные точки границ территории объекта культурного наследия.

Председатель комитета по охране  
объектов культурного наследия  
Ростовской области



И.В. Грунский