



КОМИТЕТ ПО ОХРАНЕ ОБЪЕКТОВ КУЛЬТУРНОГО НАСЛЕДИЯ РОСТОВСКОЙ ОБЛАСТИ

ПОСТАНОВЛЕНИЕ

от 21.06.2018 № 20/01-01/143

г. Ростов-на-Дону

Об утверждении границ территории объекта культурного наследия регионального значения «Доходный дом В.Г. Кисина и И.-А.Ш. Фроймовича»

В соответствии со статьей 3¹ Федерального закона от 25.06.2002 № 73-ФЗ «Об объектах культурного наследия (памятниках истории и культуры) народов Российской Федерации», на основании проекта границ территории объекта культурного наследия регионального значения «Доходный дом В.Г. Кисина и И.-А.Ш. Фроймовича», постановления Главы Администрации Ростовской области от 09.10.1998 № 411 «О принятии на государственную охрану памятников истории и культуры г. Ростова-на-Дону и мерах по их охране», комитет по охране объектов культурного наследия Ростовской области **п о с т а н о в л я е т :**

1. Утвердить границы территории объекта культурного наследия регионального значения «Доходный дом В.Г. Кисина и И.-А.Ш. Фроймовича», расположенного по адресу: Ростовская область, г. Ростов-на-Дону, ул. Московская, 70, литер А, состоящего на государственной охране в соответствии с постановлением Главы Администрации Ростовской области от 09.10.1998 № 411, согласно приложению.

2. Определить, что деятельность в границах территории объекта культурного наследия, указанного в пункте 1 настоящего постановления, осуществляется в соответствии с требованиями, предусмотренными статьями 5¹, 47³ Федерального закона от 25.06.2002 № 73-ФЗ.

3. Настоящее постановление вступает в силу со дня его официального опубликования.

4. Контроль за выполнением настоящего постановления возложить на заместителя председателя комитета по охране объектов культурного наследия — начальника отдела охраны объектов культурного наследия Коробову И.В.

Председатель комитета по охране
объектов культурного наследия
Ростовской области



И.В. Грунский

Приложение
к постановлению
комитета по охране объектов
культурного наследия
Ростовской области
от 21.06.2018 № 20/01-01/143

ГРАНИЦЫ

территории объекта культурного наследия регионального значения
«Доходный дом В.Г. Кисина и И.-А.Ш. Фроймовича», расположенного по
адресу: Ростовская область, г. Ростов-на-Дону, ул. Московская, 70, литер А,
состоящего на государственной охране в соответствии с постановлением Главы
Администрации Ростовской области от 09.10.1998 № 411 «О принятии на
государственную охрану памятников истории и культуры г. Ростова-на-Дону
и мерах по их охране»

1. Описание границ территории объекта культурного наследия
регионального значения «Доходный дом В.Г. Кисина и
И.-А.Ш. Фроймовича», расположенного по адресу: Ростовская область,
г. Ростов-на-Дону, ул. Московская, 70, литер А, состоящего на государственной
охране в соответствии с постановлением Главы Администрации
Ростовской области от 09.10.1998 № 411

Объект культурного наследия регионального значения «Доходный дом
В.Г. Кисина и И.-А.Ш. Фроймовича» по адресу: Ростовская область, г. Ростов-на-
Дону, ул. Московская, 70, литер А, состоящий на государственной охране в
соответствии с постановлением Главы Администрации Ростовской области от
09.10.1998 № 411 (далее – объект культурного наследия), расположен в
исторической части г. Ростова-на-Дону. Рельеф участка, на котором расположен
объект культурного наследия, спокойный.

Исходная точка 1 границы территории объекта культурного наследия
расположена на северо-западном углу земельного участка кадастровый номер
61:44:0050715:11.

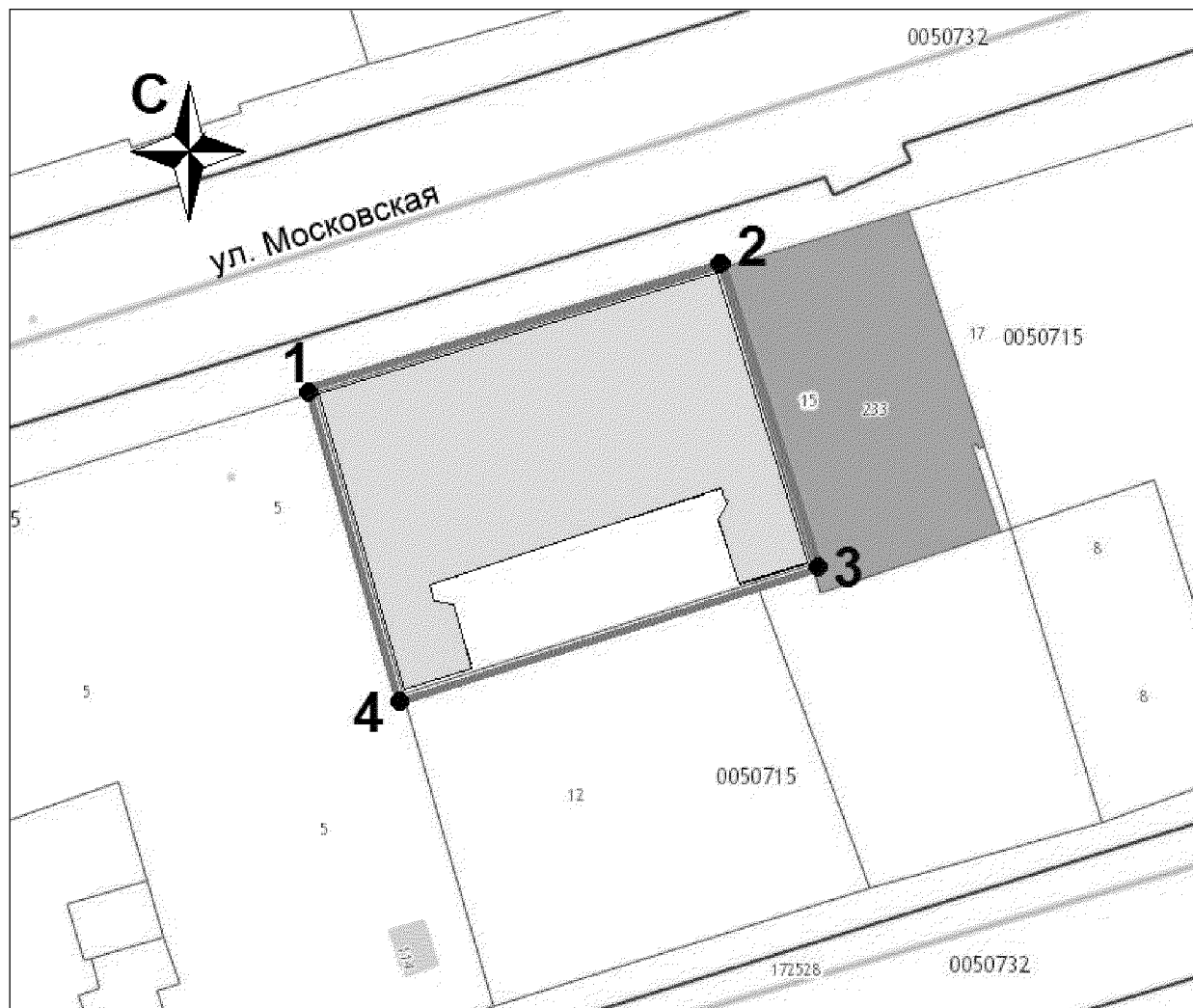
Границы территории объекта культурного наследия проходят:

от точки 1 до точки 2 – на расстоянии 28,69 м в восточном-северо-восточном
направлении по границе земельного участка кадастровый номер 61:44:0050715:11;
от точки 2 до точки 3 – на расстоянии 21,03 м в юго-юго-восточном
направлении по границе земельного участка кадастровый номер 61:44:0050715:11;
от точки 3 до точки 4 – на расстоянии 29,12 м в западном-юго-западном
направлении по границе земельного участка кадастровый номер 61:44:0050715:11;
от точки 4 – на расстоянии 21,31 м в северо-северо-западном направлении по
границе земельного участка кадастровый номер 61:44:0050715:11 до исходной
точки 1.

2. Таблица координат характерных точек границ территории
объекта культурного наследия


Обозначение (номер) характерной точки	Координаты характерных точек во Всемирной геодезической системе координат (WGS-84)		Координаты характерных точек в местной системе координат (МСК)	
	Северной широты	Восточной долготы	X	Y
Точка 1	47°13'07.53	39°42'56.53	421386.57	2204092.06
Точка 2	47°13'07.80	39°42'57.84	421394.49	2204119.64
Точка 3	47°13'07.15	39°42'58.14	421374.32	2204125.58
Точка 4	47°13'06.87	39°42'56.82	421366.01	2204097.67

3. Схема границ территории объекта культурного наследия




Условные обозначения:

 – объект культурного наследия;

 – границы территории объекта культурного наследия;

1-4 – характерные точки границ территории объекта культурного наследия.

Председатель комитета по охране
объектов культурного наследия
Ростовской области



И.В. Грунский