



КОМИТЕТ ПО ОХРАНЕ ОБЪЕКТОВ КУЛЬТУРНОГО НАСЛЕДИЯ РОСТОВСКОЙ ОБЛАСТИ

ПОСТАНОВЛЕНИЕ

от 09.07.2018 № 20/01-01/152

г. Ростов-на-Дону

Об утверждении границ территории объекта культурного наследия регионального значения «Доходный дом Ф.И. Мыльцына»

В соответствии со статьей 3¹ Федерального закона от 25.06.2002 № 73-ФЗ «Об объектах культурного наследия (памятниках истории и культуры) народов Российской Федерации», на основании проекта границ территории объекта культурного наследия регионального значения «Доходный дом Ф.И. Мыльцына», постановления Главы Администрации Ростовской области от 21.11.2000 № 442 «О принятии на государственную охрану объектов истории и культуры г. Ростова-на-Дону и мерах по их охране» комитет по охране объектов культурного наследия Ростовской области **п о с т а н о в л я е т:**

1. Утвердить границы территории объекта культурного наследия регионального значения «Доходный дом Ф.И. Мыльцына», расположенного по адресу: Ростовская область, г. Ростов-на-Дону, ул. Обороны, 48/18, пер. Семашко (уточненный адрес: Ростовская область, г. Ростов-на-Дону, ул. Обороны, 48/18, пер. Семашко, литер А), состоящего на государственной охране в соответствии с постановлением Главы Администрации Ростовской области от 21.11.2000 № 442, согласно приложению.

2. Определить, что деятельность в границах территории объекта культурного наследия, указанного в пункте 1 настоящего постановления, осуществляется в соответствии с требованиями, предусмотренными статьями 5¹, 47³ Федерального закона от 25.06.2002 № 73-ФЗ.

3. Настоящее постановление вступает в силу со дня его официального опубликования.

4. Контроль за выполнением настоящего постановления возложить на заместителя председателя комитета по охране объектов культурного наследия Ростовской области – начальника отдела охраны объектов культурного наследия Коробову И.В.

Председатель комитета по охране
объектов культурного наследия
Ростовской области



И.В. Грунский

Приложение
к постановлению
комитета по охране объектов
культурного наследия
Ростовской области
от 09.07.2018 № 20/01-01/152

ГРАНИЦЫ

территории объекта культурного наследия регионального значения «Доходный дом Ф.И. Мыльцына», расположенного по адресу: Ростовская область, г. Ростов-на-Дону, ул. Обороны, 48/18, пер. Семашко (уточненный адрес: Ростовская область, г. Ростов-на-Дону, ул. Обороны, 48/18, пер. Семашко, литер А), состоящего на государственной охране в соответствии с постановлением Главы Администрации Ростовской области от 21.11.2000 № 442 «О принятии на государственную охрану объектов истории и культуры г. Ростова-на-Дону и мерах по их охране»

1. Описание границ территории объекта культурного наследия регионального значения «Доходный дом Ф.И. Мыльцына», расположенного по адресу: Ростовская область, г. Ростов-на-Дону, ул. Обороны, 48/18, пер. Семашко (уточненный адрес: Ростовская область, г. Ростов-на-Дону, ул. Обороны, 48/18, пер. Семашко, литер А), состоящего на государственной охране в соответствии с постановлением Главы Администрации Ростовской области от 21.11.2000 № 442

Объект культурного наследия регионального значения «Доходный дом Ф.И. Мыльцына» по адресу: Ростовская область, г. Ростов-на-Дону, ул. Обороны, 48/18, пер. Семашко (уточненный адрес: Ростовская область, г. Ростов-на-Дону, ул. Обороны, 48/18, пер. Семашко, литер А), состоящий на государственной охране в соответствии с постановлением Главы Администрации Ростовской области от 21.11.2000 № 442 (далее – объект культурного наследия), расположен в исторической части г. Ростова-на-Дону. Рельеф участка, на котором расположен объект культурного наследия, спокойный, с небольшим уклоном в южном направлении.

Исходная точка 1 территории объекта культурного наследия расположена на северо-северо-восточном углу земельного участка кадастровый номер 61:44:0050720:1.

Границы территории объекта культурного наследия проходят:

- от точки 1 до точки 2 – на расстоянии 23,18 м в юго-юго-восточном направлении по границе земельного участка кадастровый номер 61:44:0050720:1;
- от точки 2 до точки 3 – на расстоянии 22,06 м в западном-юго-западном направлении по границе земельного участка кадастровый номер 61:44:0050720:1;
- от точки 3 до точки 4 – на расстоянии 23,44 м в северо-северо-западном направлении по границе земельного участка кадастровый номер 61:44:0050720:1;
- от точки 4 – на расстоянии 22,35 м в восточном-северо-восточном направлении по границе земельного участка кадастровый номер 61:44:0050720:1, до исходной точки 1.



2. Таблица координат характерных точек границ территории
объекта культурного наследия

Обозначение (номер) характерной точки	Координаты характерных точек во Всемирной геодезической системе координат (WGS-84)		Координаты характерных точек в местной системе координат (МСК)	
	Северной широты	Восточной долготы	X	Y
Точка 1	47°13'03.20	39°42'54.71	421253.34	2204051.47
Точка 2	47°13'02.48	39°42'55.02	421231.01	2204057.69
Точка 3	47°13'02.26	39°42'54.02	421224.56	2204036.59
Точка 4	47°13'02.98	39°42'53.69	421247.06	2204030.02


3. Схема границ территории объекта культурного наследия



Условные обозначения:

-  – объект культурного наследия;
-  – границы территории объекта культурного наследия;
- 1-4** – характерные точки границ территории объекта культурного наследия.

Председатель комитета по охране
объектов культурного наследия
Ростовской области



И.В. Грунский