



КОМИТЕТ ПО ОХРАНЕ ОБЪЕКТОВ КУЛЬТУРНОГО НАСЛЕДИЯ РОСТОВСКОЙ ОБЛАСТИ

ПОСТАНОВЛЕНИЕ

от 09.07.2018 № 20/01-01/156

г. Ростов-на-Дону

Об утверждении границ территории объекта культурного наследия регионального значения «Корпус торговых рядов, 1820-1840-е гг., реконструкция в 1950-е гг.»

В соответствии со статьей 3¹ Федерального закона от 25.06.2002 № 73-ФЗ «Об объектах культурного наследия (памятниках истории и культуры) народов Российской Федерации», на основании проекта границ территории объекта культурного наследия регионального значения «Корпус торговых рядов, 1820-1840-е гг., реконструкция в 1950-е гг.», постановления Главы Администрации Ростовской области от 09.10.1998 № 411 «О принятии на государственную охрану памятников истории и культуры г. Ростова-на-Дону и мерах по их охране» комитет по охране объектов культурного наследия Ростовской области **п о с т а н о в л я е т**:

1. Утвердить границы территории объекта культурного наследия регионального значения «Корпус торговых рядов, 1820-1840-е гг., реконструкция в 1950-е гг.», расположенного по адресу: Ростовская область, г. Ростов-на-Дону, ул. Московская, 52-54/49-51, ул. Станиславского, литер А, состоящего на государственной охране в соответствии с постановлением Главы Администрации Ростовской области от 09.10.1998 № 411, согласно приложению.

2. Определить, что деятельность в границах территории объекта культурного наследия, указанного в пункте 1 настоящего постановления, осуществляется в соответствии с требованиями, предусмотренными статьями 5¹, 47³ Федерального закона от 25.06.2002 № 73-ФЗ.

3. Настоящее постановление вступает в силу со дня его официального опубликования.

4. Контроль за выполнением настоящего постановления возложить на заместителя председателя комитета по охране объектов культурного наследия Ростовской области – начальника отдела охраны объектов культурного наследия Коробову И.В.

Председатель комитета по охране
объектов культурного наследия
Ростовской области



И.В. Грунский

Приложение
к постановлению
комитета по охране объектов
культурного наследия
Ростовской области
от 09.07.2018 № 20/01-01/156

ГРАНИЦЫ

территории объекта культурного наследия регионального значения «Корпус торговых рядов, 1820-1840-е гг., реконструкция в 1950-е гг.», расположенного по адресу: Ростовская область, г. Ростов-на-Дону, ул. Московская, 52-54/49-51, ул. Станиславского, литер А, состоящего на государственной охране в соответствии с постановлением Главы Администрации Ростовской области от 09.10.1998 № 411 «О принятии на государственную охрану памятников истории и культуры г. Ростова-на-Дону и мерах по их охране»

1. Описание границ территории объекта культурного наследия регионального значения «Корпус торговых рядов, 1820-1840-е гг., реконструкция в 1950-е гг.», расположенного по адресу: Ростовская область, г. Ростов-на-Дону, ул. Московская, 52-54/49-51, ул. Станиславского, литер А, состоящего на государственной охране в соответствии с постановлением Главы Администрации Ростовской области от 09.10.1998 № 411

Объект культурного наследия регионального значения «Корпус торговых рядов, 1820-1840-е гг., реконструкция в 1950-е гг.» по адресу: Ростовская область, г. Ростов-на-Дону, ул. Московская, 52-54/49-51, ул. Станиславского, литер А, состоящий на государственной охране в соответствии с постановлением Главы Администрации Ростовской области от 09.10.1998 № 411 (далее – объект культурного наследия), расположен в исторической части г. Ростова-на-Дону. Рельеф участка, на котором расположен объект культурного наследия, имеет уклон в юго-западном направлении.

Исходная точка 1 территории объекта культурного наследия расположена на северо-западном углу земельного участка кадастровый номер 61:44:0050716:2.

Границы территории объекта культурного наследия проходят:

от точки 1 до точки 2 – на расстоянии 64,76 м в восточном-северо-восточном направлении по границе земельного участка кадастровый номер 61:44:0050716:2;

от точки 2 до точки 3 – на расстоянии 27,52 м в юго-юго-восточном направлении по границе земельного участка кадастровый номер 61:44:0050716:2;

от точки 3 до точки 4 – на расстоянии 53,01 м в западном-юго-западном направлении по границе земельного участка кадастровый номер 61:44:0050716:2;

от точки 4 до точки 5 – на расстоянии 1,43 м в северо-северо-западном направлении по границе земельного участка кадастровый номер 61:44:0050716:2;

от точки 5 до точки 6 – на расстоянии 4,90 м в западном-юго-западном направлении по границе земельного участка кадастровый номер 61:44:0050716:2;

от точки 6 до точки 7 – на расстоянии 3,42 м в северо-северо-западном направлении по границе земельного участка кадастровый номер 61:44:0050716:2;

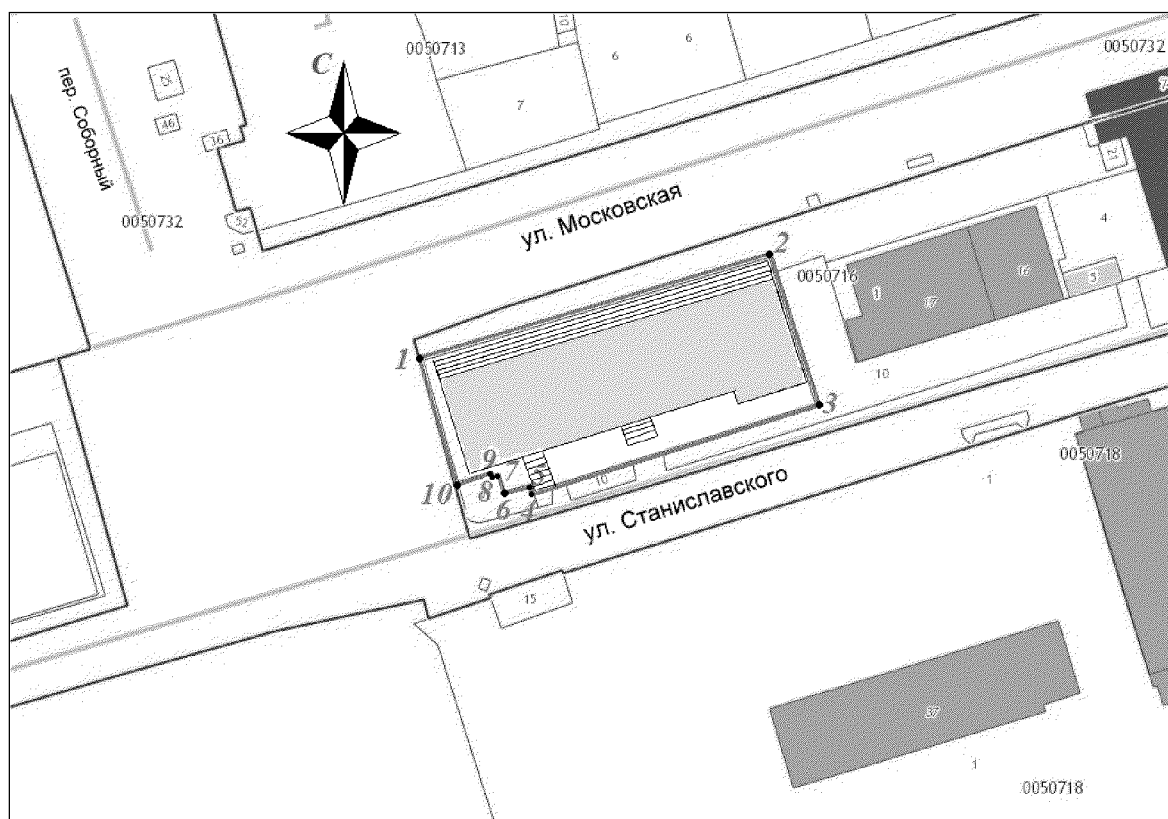
от точки 7 до точки 8 – на расстоянии 1,10 м в западном-юго-западном

направлении по границе земельного участка кадастровый номер 61:44:0050716:2;
от точки 8 до точки 9 – на расстоянии 0,71 м в северо-северо-западном
направлении по границе земельного участка кадастровый номер 61:44:0050716:2;
от точки 9 до точки 10 – на расстоянии 6,39 м в западном-юго-западном
направлении по границе земельного участка кадастровый номер 61:44:0050716:2;
от точки 10 - на расстоянии 22,65 м в северо-северо-западном направлении по
границе земельного участка кадастровый номер 61:44:0050716:2 до исходной
точки 1.


2. Таблица координат характерных точек границ территории
объекта культурного наследия

| Обозначение (номер) характерной точки | Координаты характерных точек во Всемирной геодезической системе координат (WGS-84) | | Координаты характерных точек в местной системе координат (МСК) | |
|--|---|----------------------|--|------------|
| | Северной широты | Восточной долготы | X | Y |
| Точка 1 | 47°13'04.61 | 39°42'44.40 | 421300.51 | 2203835.34 |
| Точка 2 | 47°13'05.21 | 39°42'47.35 | 421317.91 | 2203897.72 |
| Точка 3 | 47°13'04.36 | 39°42'47.75 | 421291.55 | 2203905.62 |
| Точка 4 | 47°13'03.85 | 39°42'45.34 | 421276.71 | 2203854.73 |
| Точка 5 | 47°13'03.90 | 39°42'45.32 | 421278.09 | 2203854.37 |
| Точка 6 | 47°13'03.85 | 39°42'45.10 | 421276.83 | 2203849.63 |
| Точка 7 | 47°13'03.96 | 39°42'45.05 | 421280.10 | 2203848.64 |
| Точка 8 | 47°13'03.95 | 39°42'45.00 | 421279.79 | 2203847.58 |
| Точка 9 | 47°13'03.97 | 39°42'44.99 | 421280.47 | 2203847.39 |
| Точка 10 | 47°13'03.91 | 39°42'44.70 | 421278.65 | 2203841.26 |

3. Схема границ территории объекта культурного наследия



Условные обозначения:



– объект культурного наследия;




– границы территории объекта культурного наследия;

1-10

– характерные точки границ территории объекта культурного наследия.

Председатель комитета по охране
объектов культурного наследия
Ростовской области



И.В. Грунский