



КОМИТЕТ ПО ОХРАНЕ ОБЪЕКТОВ КУЛЬТУРНОГО НАСЛЕДИЯ РОСТОВСКОЙ ОБЛАСТИ

ПОСТАНОВЛЕНИЕ

от 09.07.2018 № 20/01-01/158

г. Ростов-на-Дону

Об утверждении границ территории объекта культурного наследия регионального значения «Жилой дом Н.К. Сагирова»

В соответствии со статьей 3¹ Федерального закона от 25.06.2002 № 73-ФЗ «Об объектах культурного наследия (памятниках истории и культуры) народов Российской Федерации», на основании проекта границ территории объекта культурного наследия регионального значения «Жилой дом Н.К. Сагирова», постановления Главы Администрации Ростовской области от 09.10.1998 № 411 «О принятии на государственную охрану памятников истории и культуры г. Ростова-на-Дону и мерах по их охране» комитет по охране объектов культурного наследия Ростовской области **п о с т а н о в л я е т**:

1. Утвердить границы территории объекта культурного наследия регионального значения «Жилой дом Н.К. Сагирова», расположенного по адресу: Ростовская область, г. Ростов-на-Дону, ул. Советская, 25/2, ул. 14-я линия, литер А, состоящего на государственной охране в соответствии с постановлением Главы Администрации Ростовской области от 09.10.1998 № 411, согласно приложению.

2. Определить, что деятельность в границах территории объекта культурного наследия, указанного в пункте 1 настоящего постановления, осуществляется в соответствии с требованиями, предусмотренными статьями 5¹, 47³ Федерального закона от 25.06.2002 № 73-ФЗ.

3. Настоящее постановление вступает в силу со дня его официального опубликования.

4. Контроль за выполнением настоящего постановления возложить на заместителя председателя комитета по охране объектов культурного наследия Ростовской области – начальника отдела охраны объектов культурного наследия Коробову И.В.

Председатель комитета по охране
объектов культурного наследия
Ростовской области



И.В. Грунский

Приложение
к постановлению
комитета по охране объектов
культурного наследия
Ростовской области
от 09.07.2018 № 20/01-01/158

ГРАНИЦЫ

территории объекта культурного наследия регионального значения «Жилой дом Н.К. Сагирова», расположенного по адресу: Ростовская область, г. Ростов-на-Дону, ул. Советская, 25/2, ул. 14-я линия, литер А, состоящего на государственной охране в соответствии с постановлением Главы Администрации Ростовской области от 09.10.1998 № 411 «О принятии на государственную охрану памятников истории и культуры г. Ростова-на-Дону и мерах по их охране»

1. Описание границ территории объекта культурного наследия регионального значения «Жилой дом Н.К. Сагирова», расположенного по адресу: Ростовская область, г. Ростов-на-Дону, ул. Советская, 25/2, ул. 14-я линия, литер А, состоящего на государственной охране в соответствии с постановлением Главы Администрации Ростовской области от 09.10.1998 № 411

Объект культурного наследия регионального значения «Жилой дом Н.К. Сагирова» по адресу: Ростовская область, г. Ростов-на-Дону, ул. Советская, 25/2, ул. 14-я линия, литер А, состоящий на государственной охране в соответствии с постановлением Главы Администрации Ростовской области от 09.10.1998 № 411 (далее – объект культурного наследия), расположен в исторической части г. Ростова-на-Дону. Рельеф участка, на котором расположен объект культурного наследия, спокойный, с небольшим уклоном в южном направлении.

Исходная точка 1 территории объекта культурного наследия расположена на северо-западном углу земельного участка кадастровый номер 61:44:0031519:8.

Границы территории объекта культурного наследия проходят:

от точки 1 до точки 2 – на расстоянии 26,64 м в восточном-северо-восточном направлении по границе земельного участка кадастровый номер 61:44:0031519:8;

от точки 2 до точки 3 – на расстоянии 38,25 м в юго-юго-восточном направлении по границе земельного участка кадастровый номер 61:44:0031519:8;

от точки 3 до точки 4 – на расстоянии 24,52 м в западном-юго-западном направлении по границе земельного участка кадастровый номер 61:44:0031519:8;

от точки 4 – на расстоянии 37,26 м в северо-северо-западном направлении по границе земельного участка кадастровый номер 61:44:0031519:8, до исходной точки 1.



2. Таблица координат характерных точек границ территории
объекта культурного наследия

Обозначение (номер) характерной точки	Координаты характерных точек во Всемирной геодезической системе координат (WGS-84)		Координаты характерных точек в местной системе координат (МСК)	
	Северной широты	Восточной долготы	X	Y
Точка 1	47°13'47.77	39°45'25.12	422579.07	2207237.75
Точка 2	47°13'48.01	39°45'26.23	422586.24	2207261.32
Точка 3	47°13'46.82	39°45'26.76	422549.45	2207271.79
Точка 4	47°13'46.61	39°45'25.63	422543.26	2207248.06


3. Схема границ территории объекта культурного наследия



Условные обозначения:

-  – объект культурного наследия;
-  – границы территории объекта культурного наследия;
- 1-4** – характерные точки границ территории объекта культурного наследия.

Председатель комитета по охране
объектов культурного наследия
Ростовской области



И.В. Грунский