



КОМИТЕТ ПО ОХРАНЕ ОБЪЕКТОВ КУЛЬТУРНОГО НАСЛЕДИЯ РОСТОВСКОЙ ОБЛАСТИ

ПОСТАНОВЛЕНИЕ

от 09.07.2018 № 20/01-01/150

г. Ростов-на-Дону

Об утверждении границ территории объекта культурного наследия регионального значения «Здание Гогоевского женского училища, 1882 г.»

В соответствии со статьей 3¹ Федерального закона от 25.06.2002 № 73-ФЗ «Об объектах культурного наследия (памятниках истории и культуры) народов Российской Федерации», на основании проекта границ территории объекта культурного наследия регионального значения «Здание Гогоевского женского училища, 1882 г.», постановления Главы Администрации Ростовской области от 09.10.1998 № 411 «О принятии на государственную охрану памятников истории и культуры г. Ростова-на-Дону и мерах по их охране» комитет по охране объектов культурного наследия Ростовской области **п о с т а н о в л я е т**:


1. Утвердить границы территории объекта культурного наследия регионального значения «Здание Гогоевского женского училища, 1882 г.», расположенного по адресу: Ростовская область, г. Ростов-на-Дону, ул. 30-я линия, 8, литер А, состоящего на государственной охране в соответствии с постановлением Главы Администрации Ростовской области от 09.10.1998 № 411, согласно приложению.

2. Определить, что деятельность в границах территории объекта культурного наследия, указанного в пункте 1 настоящего постановления, осуществляется в соответствии с требованиями, предусмотренными статьями 5¹, 47³ Федерального закона от 25.06.2002 № 73-ФЗ.

3. Настоящее постановление вступает в силу со дня его официального опубликования.

4. Контроль за выполнением настоящего постановления возложить на заместителя председателя комитета по охране объектов культурного наследия Ростовской области – начальника отдела охраны объектов культурного наследия Коробову И.В.

Председатель комитета по охране
объектов культурного наследия
Ростовской области



И.В. Грунский

Приложение
к постановлению
комитета по охране объектов
культурного наследия
Ростовской области
от 09.07.2018 № 20/01-01/150

ГРАНИЦЫ

территории объекта культурного наследия регионального значения «Здание Гогоевского женского училища, 1882 г.», расположенного по адресу: Ростовская область, г. Ростов-на-Дону, ул. 30-я линия, 8, литер А, состоящего на государственной охране в соответствии с постановлением Главы Администрации Ростовской области от 09.10.1998 № 411 «О принятии на государственную охрану памятников истории и культуры г. Ростова-на-Дону и мерах по их охране»

1. Описание границ территории объекта культурного наследия регионального значения «Здание Гогоевского женского училища, 1882 г.», расположенного по адресу: Ростовская область, г. Ростов-на-Дону, ул. 30-я линия, 8, литер А, состоящего на государственной охране в соответствии с постановлением Главы Администрации Ростовской области от 09.10.1998 № 411

Объект культурного наследия регионального значения «Здание Гогоевского женского училища, 1882 г.» по адресу: Ростовская область, г. Ростов-на-Дону, ул. 30-я линия, 8, литер А, состоящий на государственной охране в соответствии с постановлением Главы Администрации Ростовской области от 09.10.1998 № 411 (далее – объект культурного наследия), расположен в исторической части бывшего г. Нахичевани-на-Дону, в настоящее время — Пролетарского района г. Ростова-на-Дону). Рельеф участка, на котором расположен объект культурного наследия, имеет уклон в южную сторону.

Исходная точка 1 территории объекта культурного наследия расположена на северо-восточном углу земельного участка кадастровый номер 61:44:0032002:1.

Границы территории объекта культурного наследия проходят:

от точки 1 до точки 2 — на расстоянии 40,81 м в юго-юго-восточном направлении по границе земельного участка кадастровый номер 61:44:0032002:1;

от точки 2 до точки 3 — на расстоянии 11,54 м в западном-юго-западном направлении по границе земельного участка кадастровый номер 61:44:0032002:1;

от точки 3 до точки 4 — на расстоянии 10,89 м в юго-юго-восточном направлении по границе земельного участка кадастровый номер 61:44:0032002:1;

от точки 4 до точки 5 — на расстоянии 23,11 м в западном-юго-западном направлении по границе земельного участка кадастровый номер 61:44:0032002:1;

от точки 5 до точки 6 — на расстоянии 0,75 м в юго-юго-восточном направлении по границе земельного участка кадастровый номер 61:44:0032002:1;

от точки 6 до точки 7 — на расстоянии 7,29 м в западном-юго-западном направлении по границе земельного участка кадастровый номер 61:44:0032002:1;

от точки 7 до точки 8 — на расстоянии 0,87 м в северо-северо-западном направлении по границе земельного участка кадастровый номер 61:44:0032002:1;

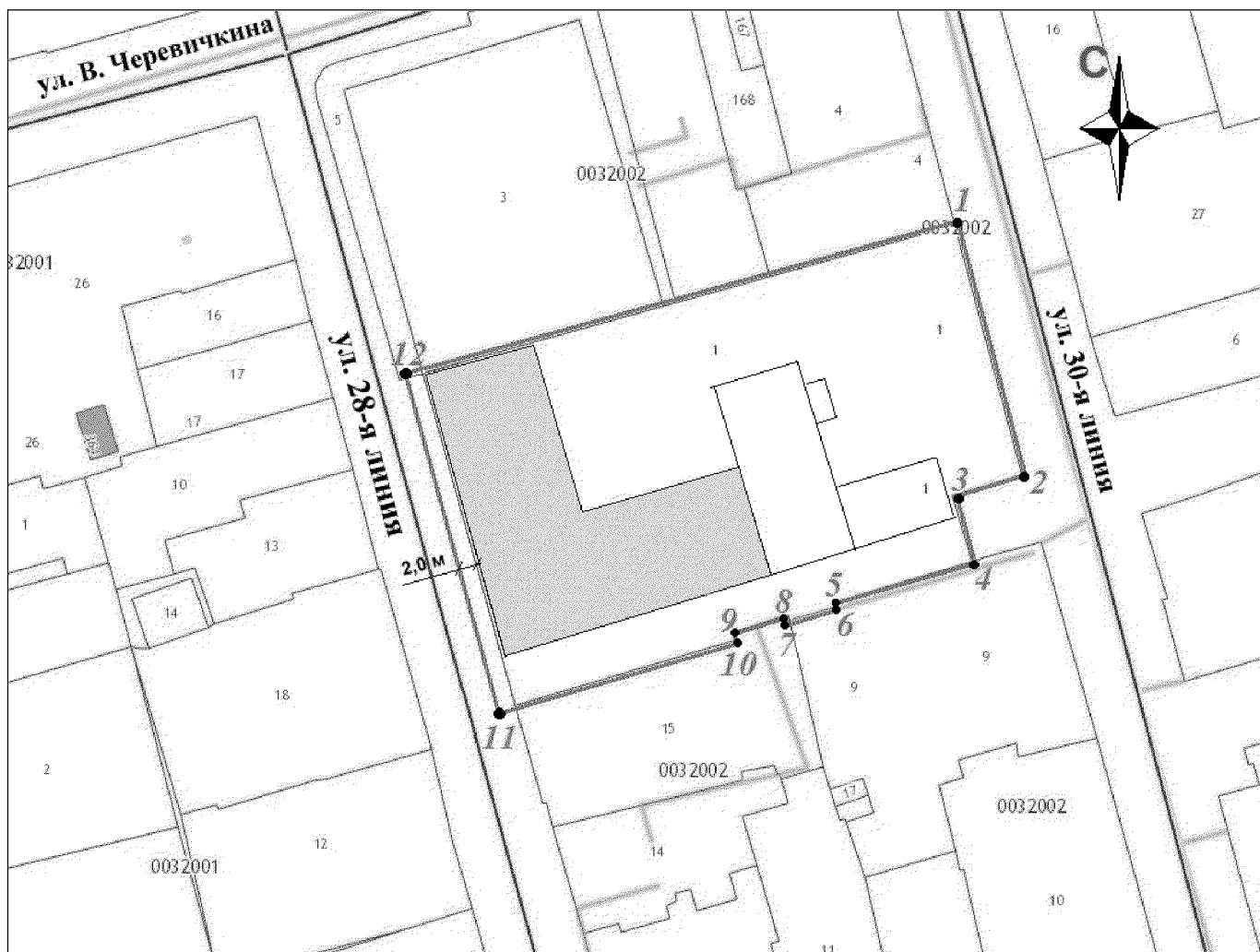
от точки 8 до точки 9 — на расстоянии 9,21 м в западном-юго-западном

направлении по границе земельного участка кадастровый номер 61:44:0032002:1;
от точки 9 до точки 10 — на расстоянии 1,30 м в юго-юго-восточном направлении
по границе земельного участка кадастровый номер 61:44:0032002:1;
от точки 10 до точки 11 — на расстоянии 38,18 м в западном-юго-западном
направлении по границе земельного участка кадастровый номер 61:44:0032002:1;
от точки 11 до точки 12 — на расстоянии 54,47 м в северо-северо-западном
направлении, в 2,0 м от грани стены главного западного фасада объекта культурного
наследия;
от точки 12 — на расстоянии 89,44 м в восточном-северо-восточном направлении
по границе земельного участка кадастровый номер 61:44:0032002:1 до исходной
точки 1.


2. Таблица координат характерных точек границ территории
объекта культурного наследия

Обозначение (номер) характерной точки	Координаты характерных точек во Всемирной геодезической системе координат (WGS-84)		Координаты характерных точек в местной системе координат (МСК)	
	Северной широты	Восточной долготы	X	Y
Точка 1	47°13'58.38	39°46'04.48	422894.05	2208070.81
Точка 2	47°13'57.11	39°46'04.98	422854.49	2208080.84
Точка 3	47°13'57.00	39°46'04.46	422851.38	2208069.73
Точка 4	47°13'56.67	39°46'04.61	422840.91	2208072.74
Точка 5	47°13'56.45	39°46'03.55	422834.75	2208050.47
Точка 6	47°13'56.43	39°46'03.57	422834.05	2208050.73
Точка 7	47°13'56.37	39°46'03.23	422832.14	2208043.69
Точка 8	47°13'56.39	39°46'03.22	422832.97	2208043.42
Точка 9	47°13'56.30	39°46'02.80	422830.31	2208034.60
Точка 10	47°13'56.26	39°46'02.82	422829.05	2208034.90
Точка 11	47°13'55.91	39°46'01.08	422818.81	2207998.12
Точка 12	47°13'57.61	39°46'00.38	422871.49	2207984.26

3. Схема границ территории объекта культурного наследия



Условные обозначения:



— объект культурного наследия;




— границы территории объекта культурного наследия;

1- 12

—характерные точки границ территории объекта культурного наследия.

Председатель комитета по охране
объектов культурного наследия
Ростовской области



И.В. Грунский