



КОМИТЕТ ПО ОХРАНЕ ОБЪЕКТОВ КУЛЬТУРНОГО НАСЛЕДИЯ РОСТОВСКОЙ ОБЛАСТИ

ПОСТАНОВЛЕНИЕ

от 10.07.2018 № 20/01-01/167

г. Ростов-на-Дону

Об утверждении границ территории объекта культурного наследия регионального значения «Могила и надгробие Д.И. Ивановского»

В соответствии со статьей 3¹ Федерального закона от 25.06.2002 № 73-ФЗ «Об объектах культурного наследия (памятниках истории и культуры) народов Российской Федерации», на основании проекта границ территории объекта культурного наследия регионального значения «Могила и надгробие Д.И. Ивановского», постановления Главы Администрации Ростовской области от 09.10.1998 № 411 «О принятии на государственную охрану памятников истории и культуры г. Ростова-на-Дону и мерах по их охране» комитет по охране объектов культурного наследия Ростовской области **п о с т а н о в л я е т:**

1. Утвердить границы территории объекта культурного наследия регионального значения «Могила и надгробие Д.И. Ивановского», расположенного по адресу: Ростовская область, г. Ростов-на-Дону, Братское кладбище, квартал № 25 (уточненный адрес: Ростовская область, г. Ростов-на-Дону, Братское кладбище, квартал № 21А), состоящего на государственной охране в соответствии с постановлением Главы Администрации Ростовской области от 09.10.1998 № 411, согласно приложению.


2. Определить, что деятельность в границах территории объекта культурного наследия, указанного в пункте 1 настоящего постановления, осуществляется в соответствии с требованиями, предусмотренными статьями 5¹, 47³ Федерального закона от 25.06.2002 № 73-ФЗ.

3. Настоящее постановление вступает в силу со дня его официального опубликования.

4. Признать утратившим силу постановление от 23.04.2018 № 23/01-01/65 «Об утверждении границ территории объекта культурного наследия регионального значения «Могила и надгробие Д.И. Ивановского».

5. Контроль за выполнением настоящего постановления возложить на заместителя председателя комитета по охране объектов культурного наследия Ростовской области – начальника отдела охраны объектов культурного наследия Коробову И.В.

Председатель комитета по охране
объектов культурного наследия
Ростовской области



И.В. Грунский

Приложение
к постановлению
комитета по охране объектов
культурного наследия
Ростовской области
от 10.07.2018 № 20/01-01/167

ГРАНИЦЫ

территории объекта культурного наследия регионального значения «Могила и надгробие Д.И. Ивановского», расположенного по адресу: Ростовская область, г. Ростов-на-Дону, Братское кладбище, квартал № 25 (уточненный адрес: Ростовская область, г. Ростов-на-Дону, Братское кладбище, квартал № 21А), состоящего на государственной охране в соответствии с постановлением Главы Администрации Ростовской области от 09.10.1998 № 411 «О принятии на государственную охрану памятников истории и культуры г. Ростова-на-Дону и мерах по их охране»

1. Описание границ территории объекта культурного наследия регионального значения «Могила и надгробие Д.И. Ивановского», расположенного по адресу: Ростовская область, г. Ростов-на-Дону, Братское кладбище, квартал № 25 (уточненный адрес: Ростовская область, г. Ростов-на-Дону, Братское кладбище, квартал № 21А), состоящего на государственной охране в соответствии с постановлением Главы Администрации Ростовской области от 09.10.1998 № 411

Объект культурного наследия регионального значения «Могила и надгробие Д.И. Ивановского» по адресу: Ростовская область, г. Ростов-на-Дону, Братское кладбище, квартал № 25 (уточненный адрес: Ростовская область, г. Ростов-на-Дону, Братское кладбище, квартал № 21А), состоящий на государственной охране в соответствии с постановлением Главы Администрации Ростовской области от 09.10.1998 № 411 (далее – объект культурного наследия), расположен в центральной части г. Ростова-на-Дону. Рельеф участка, на котором расположен объект культурного наследия, спокойный.

Исходная точка 1 территории объекта культурного наследия расположена на северо-западном углу ограды объекта культурного наследия.

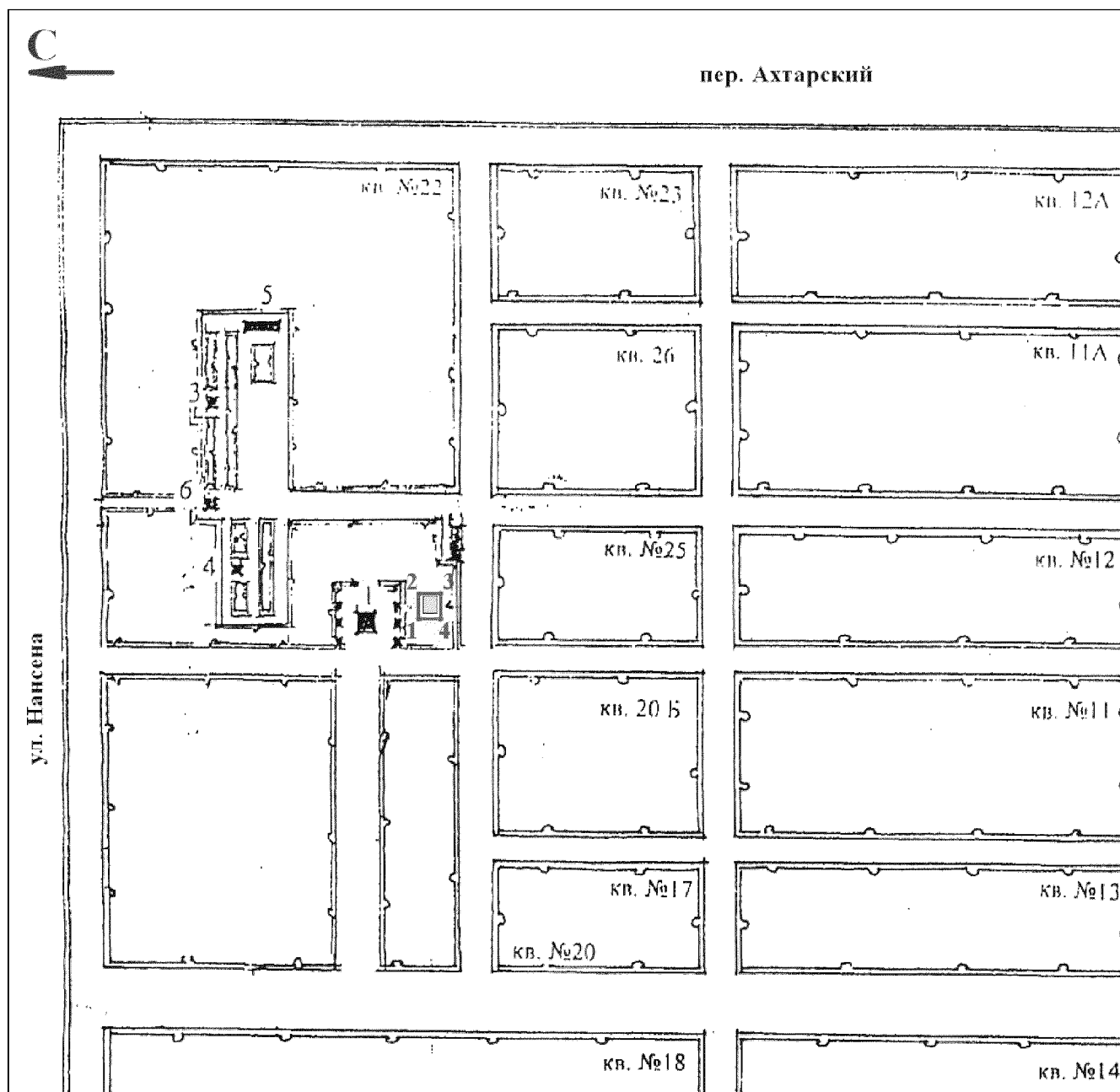
Границы территории объекта культурного наследия проходят:

от точки 1 до точки 2 – на расстоянии 3,21 м в восточном направлении;
от точки 2 до точки 3 – на расстоянии 3,15 м в южном направлении;
от точки 3 до точки 4 – на расстоянии 3,21 м в западном направлении;
от точки 4 – на расстоянии 3,15 м в северном направлении до исходной точки 1.



2. Таблица координат характерных точек границ территории
объекта культурного наследия

Обозначение (номер) характерной точки	Координаты характерных точек во Всемирной геодезической системе координат (WGS-84)		Координаты характерных точек в местной системе координат (МСК)	
	Северной широты	Восточной долготы	X	Y
Точка 1	47°14'34.09	39°43'0.70	424058.02	2204223.01
Точка 2	47°14'34.11	39°43'0.85	424058.59	2204226.17
Точка 3	47°14'34.01	39°43'0.88	424055.49	2204226.75
Точка 4	47°14'33.99	39°43'00.73	424054.92	2204223.59


3. Схема границ территории объекта культурного наследия



Условные обозначения:

-  – объект культурного наследия;
-  – границы территории объекта культурного наследия;
- 1-4** – характерные точки границ территории объекта культурного наследия.

Председатель комитета по охране
объектов культурного наследия
Ростовской области



И.В. Грунский