



КОМИТЕТ ПО ОХРАНЕ ОБЪЕКТОВ КУЛЬТУРНОГО НАСЛЕДИЯ РОСТОВСКОЙ ОБЛАСТИ

ПОСТАНОВЛЕНИЕ

от 10.07.2018 № 20/01-01/170

г. Ростов-на-Дону

Об утверждении границ территории объекта культурного наследия регионального значения «Жилой дом П.В. Хахладжева»

В соответствии со статьей 3¹ Федерального закона от 25.06.2002 № 73-ФЗ «Об объектах культурного наследия (памятниках истории и культуры) народов Российской Федерации», на основании проекта границ территории объекта культурного наследия регионального значения «Жилой дом П.В. Хахладжева», постановления Главы Администрации Ростовской области от 09.10.1998 № 411 «О принятии на государственную охрану памятников истории и культуры г. Ростова-на-Дону и мерах по их охране», комитет по охране объектов культурного наследия Ростовской области **п о с т а н о в л я е т**:


1. Утвердить границы территории объекта культурного наследия регионального значения «Жилой дом П.В. Хахладжева», расположенного по адресу: Ростовская область, г. Ростов-на-Дону, ул. Социалистическая, 52а/41-43, ул. Серафимовича, литер Б, состоящего на государственной охране в соответствии с постановлением Главы Администрации Ростовской области от 09.10.1998 № 411, согласно приложению.

2. Определить, что деятельность в границах территории объекта культурного наследия, указанного в пункте 1 настоящего постановления, осуществляется в соответствии с требованиями, предусмотренными статьями 5¹, 47³ Федерального закона от 25.06.2002 № 73-ФЗ.

3. Настоящее постановление вступает в силу со дня его официального опубликования.

4. Контроль за выполнением настоящего постановления возложить на заместителя председателя комитета по охране объектов культурного наследия Ростовской области – начальника отдела охраны объектов культурного наследия Коробову И.В.

Председатель комитета по охране
объектов культурного наследия
Ростовской области



И.В. Грунский

Приложение
к постановлению
комитета по охране объектов
культурного наследия
Ростовской области
от 10.07.2018 № 20/01-01/170

ГРАНИЦЫ

территории объекта культурного наследия регионального значения
«Жилой дом П.В. Хахладжева», расположенного по адресу: Ростовская
область, г. Ростов-на-Дону, ул. Социалистическая, 52а/41-43, ул. Серафимовича,
литер Б, состоящего на государственной охране в соответствии постановлением
Главы Администрации Ростовской области от 09.10.1998 № 411 «О принятии на
государственную охрану памятников истории и культуры г. Ростова-на-Дону
и мерах по их охране»

1. Описание границ территории объекта культурного наследия
регионального значения «Жилой дом П.В. Хахладжева», расположенного по
адресу: Ростовская область, г. Ростов-на-Дону, ул. Социалистическая, 52а/41-43,
ул. Серафимовича, литер Б, состоящего на государственной охране в соответствии
с постановлением Главы Администрации Ростовской области от 09.10.1998 № 411

Объект культурного наследия регионального значения «Жилой дом
П.В. Хахладжева» по адресу: Ростовская область, г. Ростов-на-Дону,
ул. Социалистическая, 52а/41-43, ул. Серафимовича, литер Б, состоящий на
государственной охране в соответствии с постановлением Главы Администрации
Ростовской области от 09.10.1998 № 411 (далее – объект культурного наследия),
расположен в исторической части г. Ростова-на-Дону. Рельеф участка, на котором
расположен объект культурного наследия, имеет небольшой уклон в западном
направлении.

Исходная точка 1 территории объекта культурного наследия расположена на
северо-западном углу земельного участка кадастровый номер 61:44:050613:0004.

Границы территории объекта культурного наследия проходят:

от точки 1 до точки 2 – на расстоянии 21,06 м в восточном-северо-восточном
направлении по границе земельного участка кадастровый номер
61:44:050613:0004;

от точки 2 до точки 3 – на расстоянии 44,07 м в юго-юго-восточном
направлении по границе земельного участка кадастровый номер
61:44:050613:0004;

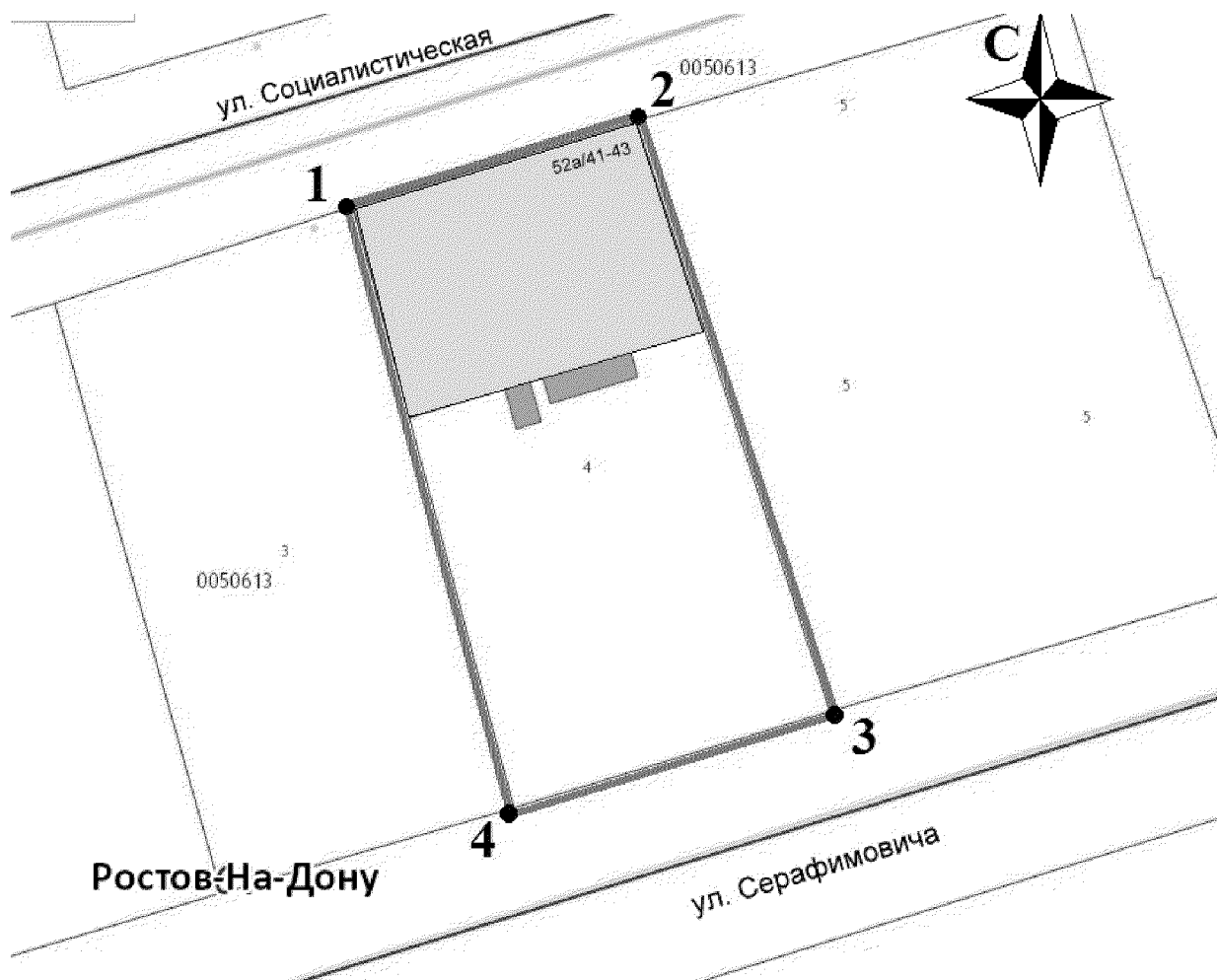
от точки 3 до точки 4 – на расстоянии 23,49 м в западном-юго-западном
направлении по границе земельного участка кадастровый номер
61:44:050613:0004;

от точки 4 на расстоянии 44,12 м в северо-северо-западном направлении по
границе земельного участка кадастровый номер 61:44:050613:0004 до исходной
точки 1.

2. Таблица координат характерных точек границ территории
объекта культурного наследия

Обозначение (номер) характерной точки	Координаты характерных точек во Всемирной геодезической системе координат (WGS-84)		Координаты характерных точек в местной системе координат (МСК)	
	Северной широты	Восточной долготы	X	Y
Точка 1	47°13'06.95	39°42'24.45	421379.62	2203416.67
Точка 2	47°13'07.15	39°42'25.41	421385.37	2203436.93
Точка 3	47°13'05.79	39°42'26.06	421343.29	2203450.02
Точка 4	47°13'05.57	39°42'24.99	421336.83	2203427.44

3. Схема границ территории объекта культурного наследия



Условные обозначения:



– объект культурного наследия;




– границы территории объекта культурного наследия;

1-4

– характерные точки границ территории объекта культурного наследия.

Председатель комитета по охране
объектов культурного наследия
Ростовской области



И.В. Грунский