



## КОМИТЕТ ПО ОХРАНЕ ОБЪЕКТОВ КУЛЬТУРНОГО НАСЛЕДИЯ РОСТОВСКОЙ ОБЛАСТИ

### ПОСТАНОВЛЕНИЕ

от 10.07.2018 № 20/01-01/160

г. Ростов-на-Дону

#### Об утверждении границ территории объекта культурного наследия регионального значения «Здание Нахичеванской мужской гимназии, 1912 г., арх. Н.Н. Дурбах»

В соответствии со статьей 3<sup>1</sup> Федерального закона от 25.06.2002 № 73-ФЗ «Об объектах культурного наследия (памятниках истории и культуры) народов Российской Федерации», на основании проекта границ территории объекта культурного наследия регионального значения «Здание Нахичеванской мужской гимназии, 1912 г., арх. Н.Н. Дурбах», постановления Главы Администрации Ростовской области от 09.10.1998 № 411 «О принятии на государственную охрану памятников истории и культуры г. Ростова-на-Дону и мерах по их охране» комитет по охране объектов культурного наследия Ростовской области **п о с т а н о в л я е т**:

1. Утвердить границы территории объекта культурного наследия регионального значения «Здание Нахичеванской мужской гимназии, 1912 г., арх. Н.Н. Дурбах», расположенного по адресу: Ростовская область, г. Ростов-на-Дону, ул. Мясникова, 52/39, ул. 11-я линия, литер А (уточненный адрес: Ростовская область, г. Ростов-на-Дону, ул. Мясникова, 52/32, ул. 13-я Линия, литеры А, А1, А2) состоящего на государственной охране в соответствии с постановлением Главы Администрации Ростовской области от 09.10.1998 № 411, согласно приложению.

2. Определить, что деятельность в границах территории объекта культурного наследия, указанного в пункте 1 настоящего постановления, осуществляется в соответствии с требованиями, предусмотренными статьями 5<sup>1</sup>, 47<sup>3</sup> Федерального закона от 25.06.2002 № 73-ФЗ.

3. Настоящее постановление вступает в силу со дня его официального опубликования.

4. Контроль за выполнением настоящего постановления возложить на заместителя председателя комитета по охране объектов культурного наследия Ростовской области – начальника отдела охраны объектов культурного наследия Коробову И.В.

Председатель комитета по охране  
объектов культурного наследия  
Ростовской области



И.В. Грунский

Приложение  
к постановлению  
комитета по охране объектов  
культурного наследия  
Ростовской области  
от 10.07.2018 № 20/01-01/160

## ГРАНИЦЫ

территории объекта культурного наследия регионального значения «Здание Нахичеванской мужской гимназии, 1912 г., арх. Н.Н. Дурбах», расположенного по адресу: Ростовская область, г. Ростов-на-Дону, ул. Мясникова, 52/39, ул. 11-я линия, литер А (уточненный адрес: Ростовская область, г. Ростов-на-Дону, ул. Мясникова, 52/32, ул. 13-я Линия, литеры А, А1, А2) состоящего на государственной охране в соответствии с постановлением Главы Администрации Ростовской области от 09.10.1998 № 411 «О принятии на государственную охрану памятников истории и культуры г. Ростова-на-Дону и мерах по их охране»

1. Описание границ территории объекта культурного наследия регионального значения «Здание Нахичеванской мужской гимназии, 1912 г., арх. Н.Н. Дурбах», расположенного по адресу: Ростовская область, г. Ростов-на-Дону, ул. Мясникова, 52/39, ул. 11-я линия, литер А (уточненный адрес: Ростовская область, г. Ростов-на-Дону, ул. Мясникова, 52/32, ул. 13-я Линия, литеры А, А1, А2) состоящего на государственной охране в соответствии с постановлением Главы Администрации Ростовской области от 09.10.1998 № 411

Объект культурного наследия регионального значения «Здание Нахичеванской мужской гимназии, 1912 г., арх. Н.Н. Дурбах», расположенный по адресу: Ростовская область, г. Ростов-на-Дону, ул. Мясникова, 52/39, ул. 11-я Линия, литер А (уточненный адрес: Ростовская область, г. Ростов-на-Дону, ул. Мясникова, 52/32, ул. 13-я линия, литеры А, А1, А2), состоящий на государственной охране в соответствии с постановлением Главы Администрации Ростовской области от 09.10.1998 № 411 (далее – объект культурного наследия), расположен в исторической части г. Ростова-на-Дону. Рельеф земельного участка, на котором расположен объект культурного наследия, спокойный с общим уклоном в южном направлении.

Исходная точка 1 границы территории объекта культурного наследия расположена на северо-западном углу земельного участка кадастровый номер 61:44:0031953:1.

Границы территории объекта культурного наследия проходят:

от точки 1 до точки 2 – на расстоянии 52,91 м в восточном-северо-восточном направлении по границе земельного участка кадастровый номер 61:44:0031953:1;

от точки 2 до точки 3 – на расстоянии 11,41 м в юго-юго-восточном направлении по границе земельного участка кадастровый номер 61:44:0031953:1;

от точки 3 до точки 4 – на расстоянии 2,14 м в восточном-северо-восточном направлении по границе земельного участка кадастровый номер 61:44:0031953:1;

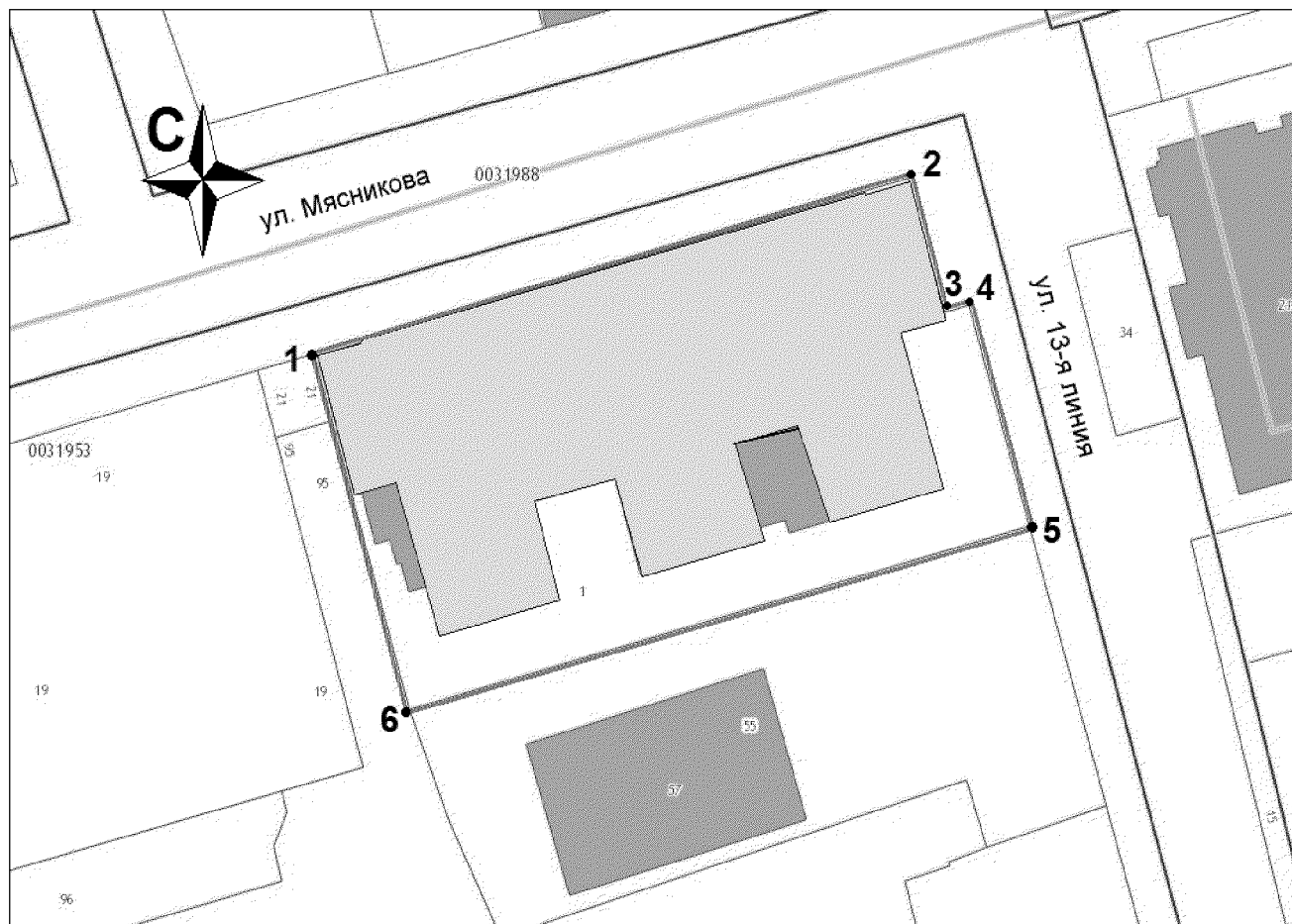
от точки 4 до точки 5 – на расстоянии 18,81 м в юго-юго-восточном направлении по границе земельного участка кадастровый номер 61:44:0031953:1;

от точки 5 до точки 6 – на расстоянии 55,22 м в западном-юго-западном направлении по границе земельного участка кадастровый номер 61:44:0031953:1;  
от точки 6 - на расстоянии 30,23 м в северо-северо-западном направлении по границе земельного участка кадастровый номер 61:44:0031953:1 до исходной точки 1.



2. Таблица координат характерных точек границ территории  
объекта культурного наследия

Обозначение (номер) характерной точки	Координаты характерных точек во Всемирной геодезической системе координат (WGS-84)		Координаты характерных точек в местной системе координат (МСК)	
	Северной широты	Восточной долготы	X	Y
Точка 1	47°13'34.42	39°45'29.51	422165.38	2207323.67
Точка 2	47°13'34.88	39°45'31.93	422178.93	2207374.82
Точка 3	47°13'34.53	39°45'32.08	422167.92	2207377.80
Точка 4	47°13'34.55	39°45'32.18	422168.48	2207379.87
Точка 5	47°13'33.96	39°45'32.42	422150.32	2207384.78
Точка 6	47°13'33.47	39°45'29.90	422136.16	2207331.41


### 3. Схема границ территории объекта культурного наследия



Условные обозначения:

-  – объект культурного наследия;
-  – границы территории объекта культурного наследия;
- 1-6** – характерные точки границ территории объекта культурного наследия.

Председатель комитета по охране  
объектов культурного наследия  
Ростовской области



И.В. Грунский