



КОМИТЕТ ПО ОХРАНЕ ОБЪЕКТОВ КУЛЬТУРНОГО НАСЛЕДИЯ РОСТОВСКОЙ ОБЛАСТИ

ПОСТАНОВЛЕНИЕ

от 30.07.2018 № 20/01-01/174

г. Ростов-на-Дону

Об утверждении границ территории объекта культурного наследия регионального значения «Дом Александровского благотворительного общества»

В соответствии со статьей 3¹ Федерального закона от 25.06.2002 № 73-ФЗ «Об объектах культурного наследия (памятниках истории и культуры) народов Российской Федерации», на основании проекта границ территории объекта культурного наследия регионального значения «Дом Александровского благотворительного общества», постановления Главы Администрации Ростовской области от 09.10.1998 № 411 «О принятии на государственную охрану памятников истории и культуры г. Ростова-на-Дону и мерах по их охране» комитет по охране объектов культурного наследия Ростовской области **п о с т а н о в л я е т**:


1. Утвердить границы территории объекта культурного наследия регионального значения «Дом Александровского благотворительного общества», расположенного по адресу: Ростовская область, г. Ростов-на-Дону, ул. Тельмана, 37/51, пер. Соборный, литер А (уточненный адрес: Ростовская область, г. Ростов-на-Дону, пер. Соборный, 51, литеры А, А1), состоящего на государственной охране в соответствии с постановлением Главы Администрации Ростовской области от 09.10.1998 № 411, согласно приложению.

2. Определить, что деятельность в границах территории объекта культурного наследия, указанного в пункте 1 настоящего постановления, осуществляется в соответствии с требованиями, предусмотренными статьями 5¹, 47³ Федерального закона от 25.06.2002 № 73-ФЗ.

3. Настоящее постановление вступает в силу со дня его официального опубликования.

4. Контроль за выполнением настоящего постановления возложить на заместителя председателя комитета по охране объектов культурного наследия Ростовской области – начальника отдела охраны объектов культурного наследия Коробову И.В.

Председатель комитета
по охране объектов культурного
наследия Ростовской области



И.В. Грунский

Приложение
к постановлению
комитета по охране объектов
культурного наследия
Ростовской области
от 30.07.2018 № 20/01-01/174

ГРАНИЦЫ

территории объекта культурного наследия регионального значения «Дом Александровского благотворительного общества», расположенного по адресу: Ростовская область, г. Ростов-на-Дону, ул. Тельмана, 37/51, пер. Соборный, литер А (уточненный адрес: Ростовская область, г. Ростов-на-Дону, пер. Соборный, 51, литеры А, А1), состоящего на государственной охране в соответствии с постановлением Главы Администрации Ростовской области от 09.10.1998 № 411 «О принятии на государственную охрану памятников истории и культуры г. Ростова-на-Дону и мерах по их охране»

1. Описание границ территории объекта культурного наследия регионального значения «Дом Александровского благотворительного общества», расположенного по адресу: Ростовская область, г. Ростов-на-Дону, ул. Тельмана, 37/51, пер. Соборный, литер А (уточненный адрес: Ростовская область, г. Ростов-на-Дону, пер. Соборный, 51, литеры А, А1), состоящего на государственной охране в соответствии с постановлением Главы Администрации Ростовской области от 09.10.1998 № 411

Объект культурного наследия регионального значения «Дом Александровского благотворительного общества» по адресу: Ростовская область, г. Ростов-на-Дону, ул. Тельмана, 37/51, пер. Соборный, литер А (уточненный адрес: Ростовская область, г. Ростов-на-Дону, пер. Соборный, 51, литеры А, А1), состоящий на государственной охране в соответствии с постановлением Главы Администрации Ростовской области от 09.10.1998 № 411 (далее – объект культурного наследия), расположен в исторической части г. Ростова-на-Дону. Рельеф участка, на котором расположен объект культурного наследия, спокойный, с общим уклоном в южном направлении.

Исходная точка 1 территории объекта культурного наследия расположена на юго-восточном углу земельного участка кадастровый номер 61:44:0081914:6.

Границы территории объекта культурного наследия проходят:

от точки 1 до точки 2 – на расстоянии 9,52 м в северо-северо-западном направлении по границе земельного участка кадастровый номер 61:44:0081914:6;

от точки 2 до точки 3 – на расстоянии 3,20 м в западном-юго-западном направлении по границе земельного участка кадастровый номер 61:44:0081914:6;

от точки 3 до точки 4 – на расстоянии 18,30 м в северо-северо-западном направлении по границе земельного участка кадастровый номер 61:44:0081914:6;

от точки 4 до точки 5 – на расстоянии 3,20 м в восточном-северо-восточном направлении;

от точки 5 до точки 6 – на расстоянии 10,10 м в северо-северо-западном

направлении;

от точки 6 до точки 7 – на расстоянии 35,20 м в западном-юго-западном направлении;

от точки 7 до точки 8 – на расстоянии 10,10 м в юго-юго-восточном направлении;

от точки 8 до точки 9 – на расстоянии 5,10 м в восточном-северо-восточном направлении;

от точки 9 до точки 10 – на расстоянии 3,50 м в юго-юго-восточном направлении;

от точки 10 до точки 11 – на расстоянии 10,80 м в восточном-северо-восточном направлении;

от точки 11 до точки 12 – на расстоянии 14,80 м в юго-юго-восточном направлении;

от точки 12 до точки 13 – на расстоянии 8,50 м в западном-юго-западном направлении;

от точки 13 до точки 14 – на расстоянии 9,52 м в юго-юго-восточном направлении;

от точки 14 до точки 15 – на расстоянии 11,51 м в восточном-северо-восточном направлении;

от точки 15 до точки 16 – на расстоянии 0,45 м в юго-юго-восточном направлении;

от точки 16 до точки 17 – на расстоянии 2,30 м в восточном-северо-восточном направлении;

от точки 17 до точки 18 – на расстоянии 1,04 м в юго-юго-восточном направлении;

от точки 18 до точки 19 – на расстоянии 2,70 м в восточном-северо-восточном направлении;

от точки 19 до точки 20 – на расстоянии 1,04 м в северо-северо-западном направлении;

от точки 20 до точки 21 – на расстоянии 0,98 м в восточном-северо-восточном направлении;

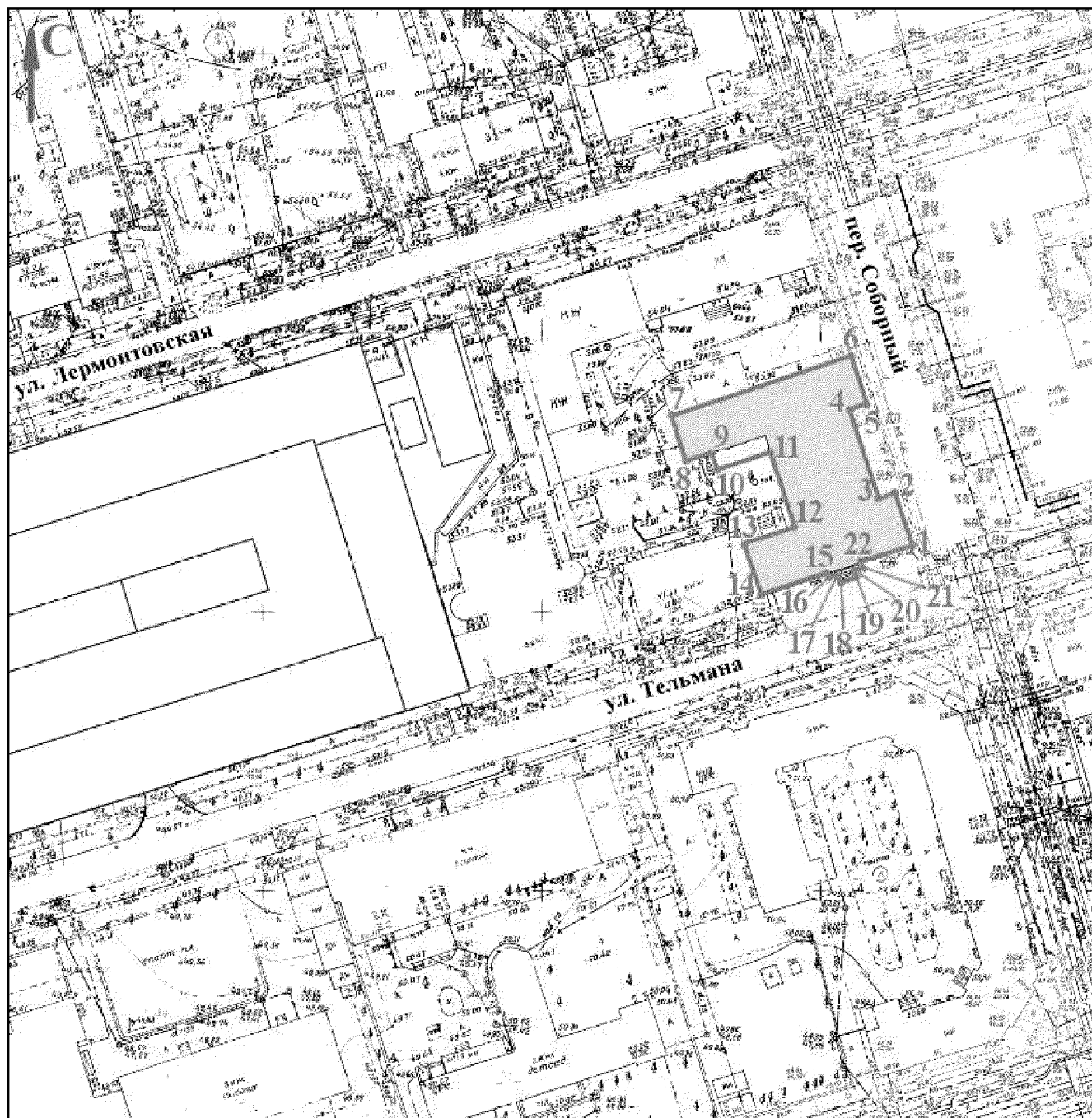
от точки 21 до точки 22 – на расстоянии 0,44 м в северо-северо-западном направлении;

от точки 22 – на расстоянии 10,74 м в восточном-северо-восточном направлении до исходной точки 1.

2. Таблица координат характерных точек границ территории
объекта культурного наследия

Обозначение (номер) характерной точки	Координаты характерных точек во Всемирной геодезической системе координат (WGS-84)		Координаты характерных точек в местной системе координат (МСК)	
	Северной широты	Восточной долготы	X	Y
Точка 1	47°13'42.92	39°42'24.75	422490.19	2203441.12
Точка 2	47°13'43.21	39°42'24.61	422499.29	2203438.32
Точка 3	47°13'43.18	39°42'24.46	422498.33	2203435.27
Точка 4	47°13'43.74	39°42'24.20	422515.85	2203429.97
Точка 5	47°13'43.77	39°42'24.34	422516.74	2203433.04
Точка 6	47°13'44.08	39°42'24.19	422526.39	2203430.07
Точка 7	47°13'43.74	39°42'22.60	422516.33	2203396.34
Точка 8	47°13'43.43	39°42'22.74	422506.64	2203399.19
Точка 9	47°13'43.48	39°42'22.97	422508.11	2203404.07
Точка 10	47°13'43.37	39°42'23.02	422504.77	2203405.13
Точка 11	47°13'43.48	39°42'23.51	422507.94	2203415.45
Точка 12	47°13'43.02	39°42'23.73	422493.77	2203419.72
Точка 13	47°13'42.94	39°42'23.34	422491.29	2203411.59
Точка 14	47°13'42.64	39°42'23.47	422482.11	2203414.10
Точка 15	47°13'42.75	39°42'23.99	422485.38	2203425.14
Точка 16	47°13'42.74	39°42'24.00	422484.95	2203425.27
Точка 17	47°13'42.76	39°42'24.10	422485.58	2203427.48
Точка 18	47°13'42.73	39°42'24.12	422484.59	2203427.79
Точка 19	47°13'42.75	39°42'24.24	422485.35	2203430.38
Точка 20	47°13'42.79	39°42'24.22	422486.34	2203430.05
Точка 21	47°13'42.80	39°42'24.27	422486.62	2203430.99
Точка 22	47°13'42.81	39°42'24.26	422487.04	2203430.85

3. Схема границ территории объекта культурного наследия



Условные обозначения:



– объект культурного наследия;




– границы территории объекта культурного наследия;

1-22

– характерные точки границ территории объекта культурного наследия.

Председатель комитета
по охране объектов культурного
наследия Ростовской области



И.В. Грунский